

N.	Criticità	Effetti	Note e Possibili Interventi
1	<p><b>Comunicazioni e interazioni</b></p> <p>Difficoltà di confronto tra i professionisti e i funzionari/tecnici <b>AdDAM e Regione Calabria</b></p> <p>Tempistica “eccessiva” nel rilascio dei pareri di competenza <b>AdDAM</b> (sia per i lavori pubblici sia per l’edilizia privata).</p>	<p>Carenza di supporto ai professionisti.</p> <p>Rischio di perdita di finanziamenti da parte dei Comuni, con mancata realizzazione di interventi di mitigazione del rischio o di sviluppo territoriale, nonché ripercussioni a livello lavorativo per i professionisti.</p> <p>La difficoltà di confronto tra professionisti e tecnici AdDAM causa ulteriori ritardi. Un sereno e costruttivo confronto tra le parti consentirebbe di migliorare anche la qualità degli elaborati tecnici, velocizzando l’iter istruttorio.</p> <p>Danni economici all’edilizia privata, con forti ritardi/rinuncia per la realizzazione dei progetti, in un settore economico già fortemente provato dalla crisi economica degli ultimi anni.</p> <p>I professionisti, in posizione di interfaccia tra AdDAM e clienti privati, diventano spesso bersaglio di frustrazioni (invettive) di questi ultimi.</p>	<p>Risulta essenziale la disponibilità di uno <u>Sportello virtuale</u> (accessibile tramite <i>email</i> o <i>Website</i>) per l’apertura di <i>ticket</i> da risolvere in tempi brevi (massimo 3 giorni).</p> <p><b>AdDAM</b> dovrebbe potenziare l’organico degli uffici di competenza (cfr. ufficio decentrato <b>AdDAM</b> presso la <b>Regione Calabria</b>). Attualmente, l’organico dell’ufficio è fortemente sottodimensionato rispetto alle esigenze (seppur vi sia personale altamente qualificato). Considerate le peculiarità territoriali e i molteplici interventi di mitigazione previsti in Calabria, bisognerebbe ricostituire un “nutrito” gruppo multidisciplinare di funzionari tecnici, addetti all’istruttoria e al rilascio dei pareri di competenza, anche per favorire il <u>contatto diretto con l’utenza</u>.</p> <p>A tal proposito, la <b>Regione Calabria</b> dovrebbe potenziare l’organico dell’ufficio di competenza (<i>Difesa del Suolo</i>) che si interfaccia con l’ufficio decentrato <b>AdDAM</b>.</p> <p><i>Più in generale, considerate le peculiarità delle risorse e dei rischi geologici della Calabria, risulta essenziale una profonda riorganizzazione e rivitalizzazione del <u>Centro Cartografico</u>, così come è fondamentale provvedere all’istituzione del <u>Servizio Geologico regionale</u> (come da anni richiesto da questo Ordine).</i></p> <p>Nella pagina Web di tale ufficio regionale, sarebbe utile predisporre dei <i>link</i> di rimando alle pagine dedicate ai <i>Piani</i> del portale istituzionale AdDAM.</p>
2	<p><b>Difficoltà di consultazione dei Piani</b></p> <p>Mancanza di una piattaforma Web-GIS, con tematismi aggiornati, per la consultazione dei diversi <i>Piani</i> (PAI, PGR, PSEC).</p>	<p>La condivisione da parte di <b>AdDAM</b> delle informazioni è strutturata per mezzo di <i>shape file</i> e documenti (in pdf). Di conseguenza, occorre ricercare le informazioni di interesse su numerose “pagine” (sottocartelle) del portale <b>AdDAM</b>. (*)</p> <p>Gli aggiornamenti non vengono inseriti tempestivamente negli <i>shape file</i>, per cui occorre esaminare tutti i documenti a corredo (spesso privi di cartografia) e verificare se vi siano modifiche riguardanti una data zona di interesse. Ma i documenti contenuti nelle varie sottocartelle sono numerosi, e non è disponibile un motore di ricerca per parole chiave.</p> <p>L’impiego degli <i>shape file</i> favorisce anche errori di proiezione cartografica da parte degli utenti, con inesatta georeferenziazione e sovrapposizione dei temi sulla cartografia di base.</p> <p>La frammentazione delle informazioni (in numerosi <i>shape file</i> e documenti) favorisce errori di vario tipo (es. le modifiche e gli aggiornamenti alle perimetrazioni e alle classificazioni possono sfuggire; possono essere commessi errori di proiezione; ..). Ne consegue per l’utenza un’elevata probabilità di errore, con conseguenti responsabilità di carattere civile e penale.</p> <p>(*) In <b>APPENDICE C</b> è riportato un esempio di navigazione sul portale AdDAM, relativamente alla documentazione del PAI, da cui si può apprezzare l’eccessiva articolazione delle cartelle che contengono i <i>file</i> di interesse. Nel complesso, la consultazione di tale materiale comporta l’esame di decine di cartelle, per migliaia di <i>file</i>..</p>	<p><b>AdDAM</b> dovrebbe realizzare una piattaforma Web-GIS per consentire un’agevole e corretta consultazione dei <i>Piani</i>, accessibile agli addetti ai lavori. Tale piattaforma dovrebbe essere “costantemente” aggiornata (in tal modo, non sarebbe necessario esaminare ulteriori documenti per riscontrare eventuali aggiornamenti).</p> <p>Tutte le informazioni potrebbero, così, essere visualizzate contestualmente, attivando i vari <i>layer</i> di interesse, scongiurando il rischio di imprecisioni soggettive. La piattaforma Web-GIS dovrebbe offrire strumenti di salvataggio/stampa della cartografia per le zone di interesse, con chiara indicazione della “versione” e della data di consultazione.</p> <p>Per ciascun tematismo, occorrerebbe specificare chiaramente la scala massima di dettaglio utilizzabile.</p> <p>In occasione di ciascun aggiornamento, dovrebbe essere pubblicato un avviso, allegando alla nuova versione un documento di sintesi, contenente l’elenco dettagliato di tutte le modifiche apportate ai <i>Piani</i> (e riferimenti ai Decreti di aggiornamento).</p> <p><u>Nelle more della realizzazione del Web-GIS, AdDAM</u> dovrebbe, attraverso il proprio portale:</p> <ol style="list-style-type: none"> <li>1. condividere un “Progetto GIS”, completo dei vari <i>Piani</i> (PAI, PGR, PSEC), con chiara indicazione della versione e della data di aggiornamento. Nel Progetto dovrebbero essere inclusi i tematismi impiegati per la perimetrazione (ortofotopiano, idrografia, ecc.), e i principali temi comunemente impiegati nelle analisi territoriali (es. delimitazioni dei bacini idrografici, toponomastica, viabilità, CTR, DEM/DTM, ..).</li> <li>2. Tutti i tematismi dovrebbero essere adeguatamente proiettati, in modo da assicurare la corretta georeferenziazione dei dati;</li> <li>2. offrire uno strumento efficace di ricerca di documenti e <i>shape file</i> per tutti i piani (PAI, PGR, PSEC).</li> </ol> <p>Il suddetto materiale – sia in versione WebGIS sia come <i>shape file</i> - dovrebbe essere condiviso attraverso un <i>link</i> da inserire nella <i>HomePage</i> del portale AdDAM (analogamente a quanto già avviene per le regioni Puglia e Basilicata).</p> <p><i>Per inciso, la piattaforma Web-GIS del Ministero dell’Ambiente (<a href="http://www.pcn.minambiente.it/viewer">http://www.pcn.minambiente.it/viewer</a>) offre anche tematismi relativi al PAI e al PGR della Calabria.</i></p> <p><i>Si ritiene che tale piattaforma non possa formalmente sostituire quella che dovrebbe essere offerta da AdDAM. A tal riguardo, si chiede di voler confermare che detto portale ministeriale non possa essere considerato come fonte ufficiale di riferimento per la consultazione dei tematismi inerenti agli strumenti di pianificazione di competenza dell’AdDAM, quantomeno per il territorio calabrese. In alternativa, AdDAM dovrebbe attivarsi per assicurare la pubblicazione tempestiva dei propri tematismi <u>aggiornati</u> sul portale ministeriale (cfr. sopra), oppure per farli rimuovere o etichettare come “fonte non ufficiale” (anche perché non sembrano corrispondere a quelli vigenti, e alimentano confusione).</i></p>
3	<p><b>Aggiornamenti dei Piani</b></p> <p>Mancanza di chiare e dettagliate informazioni riguardanti gli aggiornamenti dei <i>Piani</i>.</p> <p><i>Link</i> agli <i>shape</i> non funzionanti, o relativi ad aggiornamenti diversi.</p>	<p>Gli addetti ai lavori possono non essere consapevoli dell’esistenza di vincoli, con conseguenti errori.</p> <p>cfr. in <b>APPENDICE A</b>, esempio della F. Buonamico – Santa Venera in PAI-rischio idraulico.</p> <p>cfr. anche <b>APPENDICE B</b>: note riguardanti l’aggiornamento “comparso” sul portale AdDAM il 12 luglio 2022.</p> <p>E.g., al link <a href="https://www.distrettoappenninomeridionale.it/index.php/varianti-al-piano-stralcio-assetto-idrogeologico-menu/modifiche-al-pai-menu/approvazione-varianti-decreti-di-approvazione-commi-4-bis-e-4-ter-art-68-d-lgs-152-2006-menu/anno-2021-menu/regione-calabria-menu">https://www.distrettoappenninomeridionale.it/index.php/varianti-al-piano-stralcio-assetto-idrogeologico-menu/modifiche-al-pai-menu/approvazione-varianti-decreti-di-approvazione-commi-4-bis-e-4-ter-art-68-d-lgs-152-2006-menu/anno-2021-menu/regione-calabria-menu</a></p>	<p>In occasione di ogni aggiornamento, <b>AdDAM</b> dovrebbe provvedere a pubblicare, a corredo della nuova versione, l’elenco dettagliato delle modifiche apportate ai <i>Piani</i>, con riferimenti ai Decreti di aggiornamento, e <i>link</i> agli <i>shape file</i> aggiornati (meglio, includendo gli aggiornamenti nel WebGIS).</p> <p>Sarebbe anche utile un documento con le immagini dei confronti tra la versione aggiornata e quella precedente, per tutte le aree modificate.</p> <p>Gli aggiornamenti dovrebbero essere adeguatamente pubblicizzati, sia sul portale sia – possibilmente – attraverso comunicazioni istituzionali ai principali soggetti interessati.</p> <p><b>AdDAM</b> dovrebbe fornire il materiale (tramite WebGIS o <i>file.shp</i>) utilizzando un numero ridotto di pagine Web, in modo da favorirne il reperimento.</p>

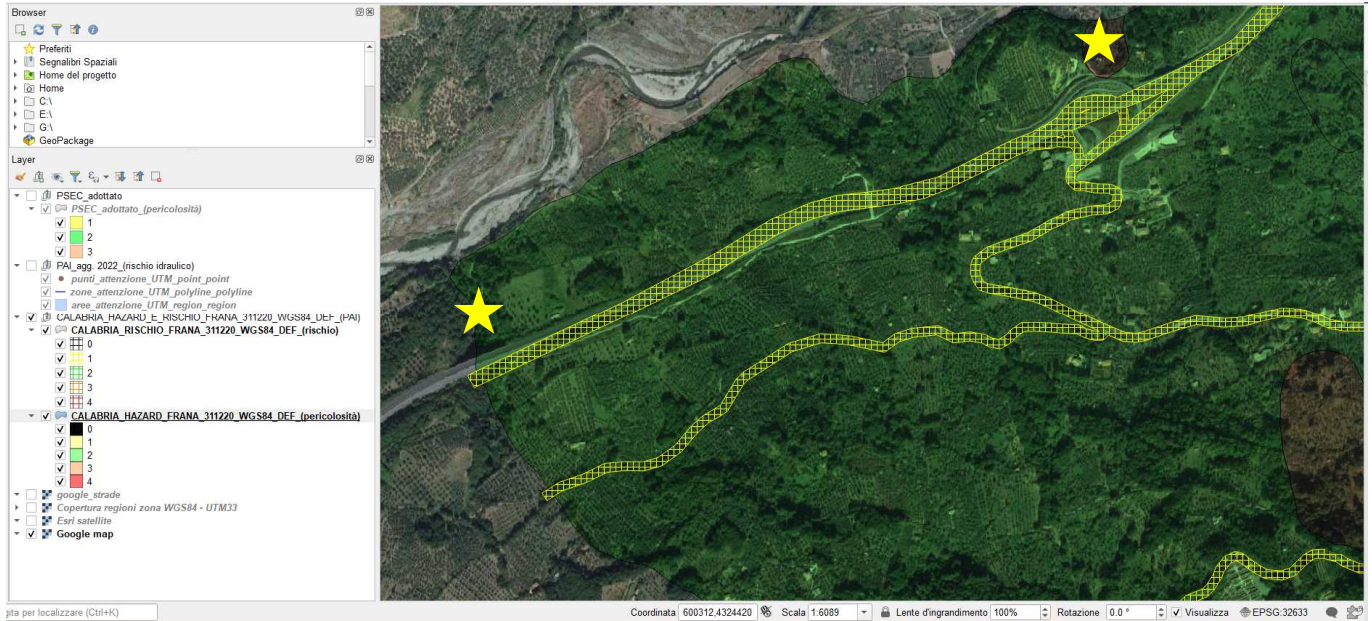
N.	Criticità	Effetti	Note e Possibili Interventi
		<p>relativo alla sezione “Approvazione proposta modifica 2021 - Regione Calabria - Decreti di approvazione commi bis e 4 ter, art.68 D.Lgs 152/2006 e s.m.i. - Approvazione proposta modifica di perimetrazione e/o classificazione delle aree a pericolosità e rischio del Piano Stralcio per l’Assetto Idrogeologico - Rischio da frana e Rischio idraulico”</p> <p>sono disponibili soltanto i <i>link</i> ai <i>Decreti S.G. di Adozione</i> (in pdf – non sempre contenenti una rappresentazione cartografica delle modifiche approvate), corredati di generiche e sintetiche informazioni sui contenuti degli aggiornamenti.</p> <p>Per 5 dei 17 casi elencati, sono disponibili anche i <i>link</i> ai BURC.</p> <p>Per ben 2 casi (su 17), ovvero:  - Serra San Bruno (approvato con Decreto SG n. 503 del 23.04.2021),  - Catanzaro (approvato con Decreto SG n. 502 del 23.04.2021),</p> <p>sono presenti perfino i <i>link</i> agli <i>shape file</i> relativi agli <u>aggiornamenti 2021</u>.</p> <p>Tuttavia, i <i>link</i> non risultano funzionanti, mentre i simboli accanto portano alla pagina <a href="https://www.distrettoappenninomeridionale.it/index.php/elaborati-di-piano-menu/ex-adb-calabria-menu/piano-stralcio-assetto-idrogeologico-rischio-idraulico-menu">https://www.distrettoappenninomeridionale.it/index.php/elaborati-di-piano-menu/ex-adb-calabria-menu/piano-stralcio-assetto-idrogeologico-rischio-idraulico-menu</a> da cui è possibile scaricare il file “PAI_agg. 2022.zip”.</p> <p>Ad alimentare ulteriormente la confusione, alcuni tecnici/funzionari AdDAM forniscono ai professionisti indicazioni (per le vie brevi) di non considerare il file “PAI_agg. 2022.zip” (relativo al PAI-rischio idraulico - attualmente scaricabile dal portale al sito <a href="https://www.distrettoappenninomeridionale.it/index.php/elaborati-di-piano-menu/ex-adb-calabria-menu/piano-stralcio-assetto-idrogeologico-rischio-idraulico-menu">https://www.distrettoappenninomeridionale.it/index.php/elaborati-di-piano-menu/ex-adb-calabria-menu/piano-stralcio-assetto-idrogeologico-rischio-idraulico-menu</a>) - e di far riferimento ad altre versioni (es. v. 2021) che non si sa dove reperire. In alcuni casi (v. Appendice A – caso Fiume Torbido – Gioiosa Ionica) vengono fornite mappe i cui contenuti differiscono da quanto scaricabile dal portale AdDAM.</p>	<p>Attualmente, il materiale relativo ai <i>Piani</i> è condiviso attraverso numerose pagine e sotto-pagine del portale (centinaia di <i>file</i>), spesso senza adeguata cartografia e con scarse/assenti informazioni esplicative.</p>
4	<p><b>PSEC</b></p> <p>Assenza di Linee Guida e/o riferimenti per gli studi.</p>	<p>Nelle <i>Norme di Attuazione</i>, si richiamano le <i>Linee Guida</i> che dovrebbero essere emanate dall’<b>AdDAM</b>. Gli articoli 9, 10 ed 11 delle NAMS del PSEC demandano la possibilità di realizzare opere per la trasformazione dei luoghi a “uno studio di compatibilità dell’intervento rispetto al pericolo erosione costiera/mareggiata”, firmato congiuntamente da geologo e ingegnere, redatto in conformità a <i>Linee Guida</i> emanate da <b>AdDAM</b>.</p> <p>In mancanza, il tecnico istruttore di turno non ha limiti nelle richieste che può avanzare ai professionisti.</p> <p>Inoltre, i tecnici <b>AdDAM</b> fanno spesso riferimento al <i>Master Plan degli interventi costieri</i>, redatto dall’<b>ABR</b>, i cui contenuti non sono tuttavia facilmente reperibili.</p>	<p><b>AdDAM</b> dovrebbe redigere e approvare le <i>Linee Guida</i> (previste dalle <i>Norme di Attuazione</i>) per la “<i>redazione di uno studio di compatibilità dell’intervento rispetto al pericolo erosione costiera/mareggiata</i>”.</p> <p>Tali linee guida non sono state mai emanate. Se ne sollecita la redazione.</p> <p>La <b>Regione Calabria</b> dovrebbe garantire ai professionisti la consultazione (tramite portale) del <i>Master Plan degli interventi costieri</i>.</p>
5	<p><b>PGRA</b></p> <p>Le <i>Misure di Salvaguardia</i> per le <i>aeree di attenzione</i> non considerano tutte le casistiche.</p>	<p>Ne scaturiscono problematiche applicative, nell’inquadrare gli interventi all’interno delle Misure di Salvaguardia per le aree di attenzione PGRA.</p> <p>In taluni casi, le Misure di Salvaguardia che regolamentano le aree di attenzione del PGRA sono <u>più vincolanti</u> delle NAMS (a differenza di quanto asserito da <b>AdDAM</b>), per alcuni tipi di opere da realizzare. Ad esempio:</p> <ul style="list-style-type: none"> <li>• nelle NAMS PAI del 2011, per gli interventi di cui all’art. 21 comma 2 lettera g) - per cui è previsto al successivo comma 4 lo <i>studio idrologico e idraulico, redatto in conformità alle specifiche tecniche e alle linee guida ABR</i> - non è richiesto il parere dell’<b>ABR</b> (cfr. art. 21 comma 5).</li> <li>• per lo stesso tipo di interventi, di cui alle Misure di Salvaguardia delle <i>aeree di attenzione</i> PGRA art.4 lettera d) - per cui è previsto lo <i>studio di compatibilità idraulica nel rispetto delle disposizioni del Piano Stralcio territorialmente competente</i> - è richiesto il parere vincolante dell’Autorità di Bacino (cfr. art. 5 Misure di Salvaguardia PGRA).</li> </ul>	<p><b>AdDAM</b> dovrebbe adeguare i contenuti regolamentari delle misure di salvaguardia delle aree di attenzione PGRA che, in alcuni casi, risultano più gravose delle NAMS PAI 2011.</p> <p>Considerato che <b>AdDAM</b> sta predisponendo un “<i>documento di modifica speditiva delle aree di attenzione PGRA</i>”, sarebbe utile e opportuno rivedere l’articolato per considerare tutte le casistiche. Anche a tale riguardo, sarebbe essenziale una collaborazione e un confronto sistematico con l’Ordine dei Geologi, rappresentante della categoria a scala regionale.</p>
6	<p><b>PGRA</b></p> <p>Errori “evidenti” nell’identificazione delle aree di attenzione (normate dalle misure di salvaguardia).</p>	<p>Lungaggini e procedure inutilmente farraginose per correggere gli errori di cartografazione.</p> <p>cfr. esempi in <b>APPENDICE A</b> - S. Caterina (RC), Pèllaro (RC).</p>	<p>Per le aree in cui è evidente che non ci sono impluvi, dovrebbe essere sufficiente una descrizione geomorfologica per dimostrare che le aree di attenzione normate con le misure di salvaguardia sono state imposte in maniera impropria.</p> <p><b>AdDAM</b> dovrebbe prevedere procedure semplificate di autorizzazione (e velocizzare le procedure).</p>

N.	Criticità	Effetti	Note e Possibili Interventi
7	<p><b>Problematiche di tipo cartografico</b></p> <p>Imprecisioni, apparenti incongruenze o “stranezze” nei contenuti degli <i>shape file</i> dei vari <i>Piani</i>.</p> <p>Mancanza delle <i>buffer zone</i> negli <i>shape file</i> del rischio da frana – cfr. <a href="https://www.distrettoappenninomeridionale.it/index.php/elaborati-di-piano-menu/ex-adb-calabria-menu/piano-stralcio-assetto-idrogeologico-rischio-da-frana-articolo">https://www.distrettoappenninomeridionale.it/index.php/elaborati-di-piano-menu/ex-adb-calabria-menu/piano-stralcio-assetto-idrogeologico-rischio-da-frana-articolo</a></p> <p>Riguardo all’aggiornamento del PAI - rischio frana, la normativa prevede scale di restituzione, 1:10.000-1:25.000.</p>	<p><i>cfr. in APPENDICE A e B alcuni esempi.</i></p> <p>Imprecisioni di perimetrazione o cartografazione (nb. considerando i valori di Pericolosità e di Esposizione, non si comprendono alcune attribuzioni di Rischio).</p> <p>L’assenza delle <i>buffer zone</i> determina difficoltà di identificazione delle “aree in frana associate alle aree a rischio” (cfr. PAI-NAMS 2011).</p> <p>La scala appare poco dettagliata, rispetto alle necessità di analisi della problematica. Ne conseguono difficoltà di corretta perimetrazione delle aree a rischio.</p> <p>Nel PGRA, in alcuni casi si riscontra un dimensionamento eccessivo delle aree di attenzione (cfr. es. caso Pèllaro in <b>Appendice A</b>).</p>	<p><b>AdDAM</b> dovrebbe provvedere alla correzione dei tematismi (assicurandone anche la corretta georeferenziazione).</p> <p><b>AdDAM</b> dovrebbe provvedere ad aggiungere le <i>buffer zone</i>.</p> <p><b>AdDAM</b> dovrebbe prevedere una restituzione in scala più dettagliata (almeno 1:5.000), utilizzando come base la Carta Tecnica Regionale della Calabria (o eventuali altri supporti ufficiali, di miglior qualità). Le carte in scala di maggior dettaglio potrebbero essere incluse tra i prodotti dell’aggiornamento, “in aggiunta” a quanto richiesto dalle norme.</p>
9	<p>Mancanza di adeguate informazioni / coinvolgimento in merito agli approfondimenti avviati con DS 211 del 09.04.2020 per le <i>aree di attenzione PGRA</i>.</p>	<p>Scollamento tra <b>AdDAM</b> e mondo professionale (che sarà chiamato ad applicare e utilizzare gli strumenti di pianificazione prodotti).</p> <p>Mancanza di preziosi confronti di natura tecnica, in supporto delle scelte metodologiche e della definizione delle procedure realizzative.</p> <p>Possibilità di un’errata gestione del territorio dal punto di vista urbanistico.</p> <p>Talvolta, sul portale <b>AdDAM</b> vengono pubblicati nuovi <i>shape file</i>, senza alcun avviso né documentazione esplicativa – e capita perfino di apprendere (per le vie brevi, da fonti <b>AdDAM</b>) che detti file non debbano essere presi in considerazione, in quanto non vigenti.</p> <p>Tutto ciò determina condizioni di disorientamento tra i professionisti, con possibilità di commettere gravi errori (con conseguenti responsabilità).</p> <p>Per inciso, non è chiaro cosa accadrà a eventuali aree non oggetto di approfondimenti, allo scadere dei 3 anni.</p>	<p>Risulta essenziale una collaborazione e un confronto sistematico con l’Ordine dei Geologi, rappresentante della categoria a scala regionale, per supportare <b>AdDAM</b> nelle scelte in merito agli approfondimenti di cui al DS 211 per le aree di attenzione PGRA.</p>
10	<p>Mancanza di coinvolgimento nella fase attuale di aggiornamento del PAI (2001) - rischio frana.</p>	<p>Il PAI è fermo alla versione 2001 (con una serie di problemi). Nel tempo, sono state approvate una serie di riclassificazioni e modifiche di carattere locale, che rendono il Piano “attuale” difforme dalla cartografia a suo tempo distribuita.</p> <p>Non risulta disponibile una versione “effettivamente aggiornata” del Piano, che possa essere consultata agevolmente tramite il portale istituzionale <b>AdDAM</b>. Gli <i>shape file</i> condivisi tramite il suddetto portale non contengono tutti gli aggiornamenti.</p> <p>La revisione 2016 (<u>non vigente</u>, non essendo mai stata approvata definitivamente) ha originato comunque molta confusione, essendo stata inoltrata ai comuni che – in parte – hanno deciso di utilizzarla, anche in accordo a indicazioni contraddittorie provenienti dalla Regione (es. in occasione della redazione dei Piani di Protezione Civile Comunale).</p> <p><i>In aggiunta, si veda la nota riguardante la piattaforma Web-GIS del Ministero dell’Ambiente, al punto 2.</i></p>	<p>Sebbene sia stato un importante passo avanti nella gestione del territorio e nella mitigazione del rischio geoidrologico, la versione PAI2001 presenta una serie di problemi e andrebbe migliorata (oltre che aggiornata).</p> <p>Risulta essenziale una collaborazione e un confronto sistematico con l’Ordine dei Geologi, rappresentante della categoria a scala regionale, in merito all’aggiornamento del PAI - rischio frana.</p> <p>Come sottolineato al punto 9, <b>AdDAM</b> dovrebbe instaurare una consuetudine di confronto con l’ORG-Calabria. Un simile approccio di collaborazione istituzionale fu adottato “utilmente” in occasione della prima stesura del PAI 2001 – quando furono ampiamente coinvolti l’ORG-Calabria, il CNR-IRPI di Cosenza, e il Dip. Scienze della Terra dell’Unical. Purtroppo, almeno fino a oggi, duole constatare che, dei soggetti che parteciparono alla redazione del PAI 2001, soltanto l’Ordine dei Geologi della Calabria non è stato coinvolto.</p>

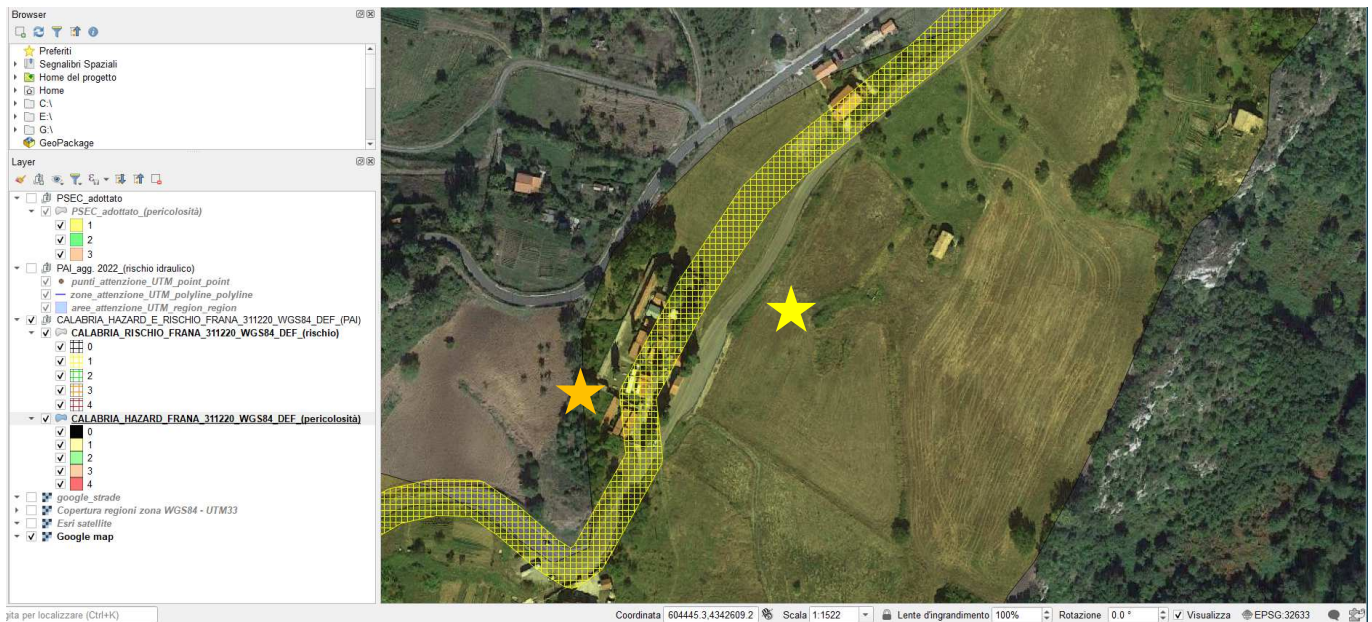


## APPENDICE A

### PAI FRANE<sup>1</sup>



VL – PAI frane (CALABRIA\_HAZARD\_E\_RISCHIO\_FRANA\_311220\_WGS84\_DEF.zip): sono visualizzati sia il rischio sia la pericolosità da frana. Autostrada del Mediterraneo, poco a Ovest di San Mango di Aquino. *Il tracciato dell'autostrada (da Google Map) non corrisponde alla zona a rischio (stelle gialle).*



VL – PAI frane (CALABRIA\_HAZARD\_E\_RISCHIO\_FRANA\_311220\_WGS84\_DEF.zip): sono visualizzati sia il rischio sia la pericolosità da frana. SS278 di Potame a nord di Domanico. *Il tracciato della strada (da Google Map) non corrisponde alla zona a rischio (stella gialla). Parte della zona a rischio, legata alla strada, si sovrappone alle abitazioni (stella arancio).*

<sup>1</sup> <https://www.distrettoappenninomeridionale.it/index.php/elaborati-di-piano-menu/ex-adb-calabria-menu/piano-stralcio-assetto-idrogeologico-rischio-da-frana-articolo>

Piano Stralcio per l'Assetto Idrogeologico - Rischio di frana [PSAI-RF]

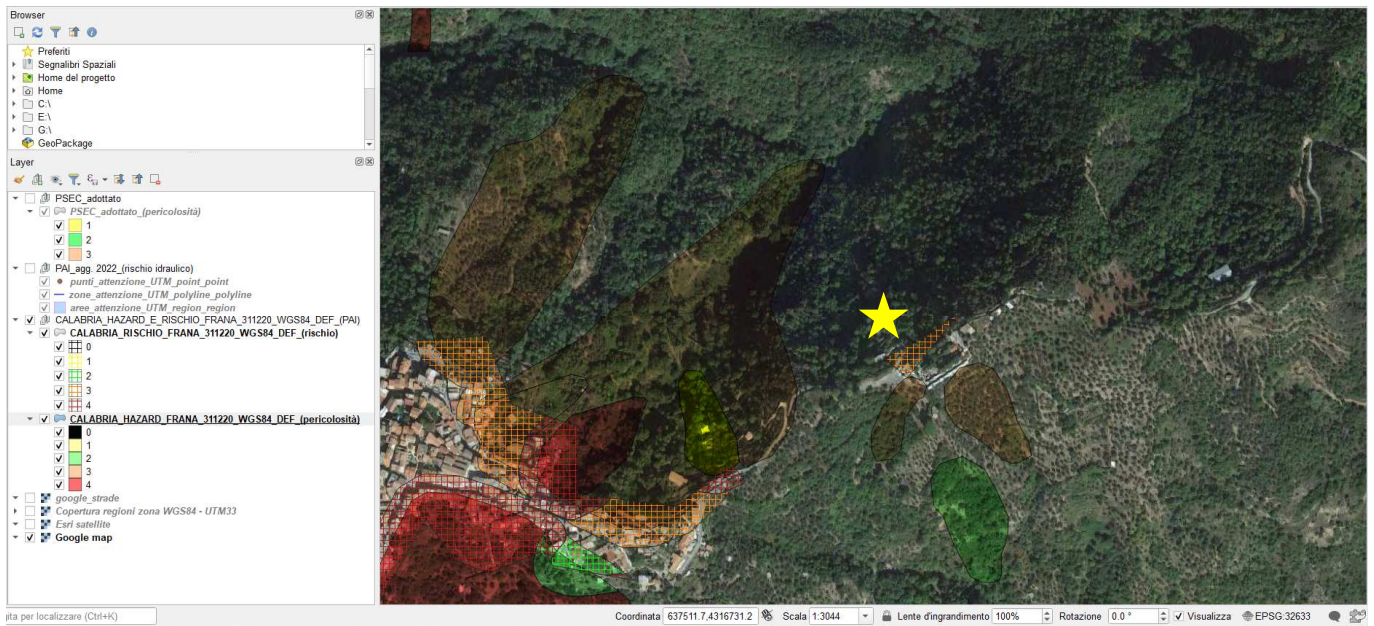
(L. n. 183 del 18/05/89; L. n. 253 del 7/08/90; L. n.493 del 4/12/93; L.n. 226 del 13/07/99; L.n. 365 del 11/12/00)

Piano di Assetto Idrogeologico – Rischio Frane – Alluvioni (PAI), dei territori dell'ex Autorità di Bacino Regionale Calabria, approvato dal Comitato Istituzionale con Delibera n. 13 del 29/10/2001, Giunta Regionale con Delibera n. 900 del 31/10/2001, Consiglio Regionale Delibera n. 115 del 28/12/2001, successive approvazione del Comitato Istituzionale dell'Autorità di Bacino Regionale della Calabria con Delibera n. 26 del 02/08/2011 Procedure di aggiornamento PAI FR e FI; n. 27 del 02/08/2011 Testo aggiornato delle Norme di Attuazione e Misure di Salvaguardia (NdA).

CALABRIA\_HAZARD\_E\_RISCHIO\_FRANA\_311220\_WGS84\_DEF.zip

ultimo accesso: 04.07.2022 GI&VL





VL – PAI frane (CALABRIA\_HAZARD\_E\_RISCHIO\_FRANA\_311220\_WGS84\_DEF.zip): sono visualizzati sia il rischio sia la pericolosità da frana. **A NE di Pentone (cfr. stella gialla), si nota un settore classificato a rischio R3 ma manca la relativa frana.**

CALABRIA\_RISCHIO\_FRANA\_311220\_WGS84\_DEF — Elementi Totali: 5722, Filtrati: 5722, Selezionati: 0

ID	PROVINCIA	COMUNE	AREA	CODCOM	RISCHIO	CODPROV	
1	5749	NULL	NULL	0	NULL	0	NULL
2	5751	NULL	NULL	0	NULL	0	NULL
3	5733	NULL	NULL	0	NULL	1	NULL
4	5637	NULL	NULL	0	NULL	2	NULL
5	5639	NULL	NULL	0	NULL	2	NULL
6	5640	NULL	NULL	0	NULL	2	NULL
7	5641	NULL	NULL	0	NULL	2	NULL
8	5642	NULL	NULL	0	NULL	2	NULL
9	5643	NULL	NULL	0	NULL	2	NULL
10	5680	NULL	NULL	0	NULL	2	NULL
11	5681	NULL	NULL	0	NULL	2	NULL
12	5682	NULL	NULL	0	NULL	2	NULL
13	5683	NULL	NULL	0	NULL	2	NULL
14	5684	NULL	NULL	0	NULL	2	NULL
15	5689	NULL	NULL	0	NULL	2	NULL

Mostra Tutti gli Elementi

CALABRIA\_HAZARD\_FRANA\_311220\_WGS84\_DEF — Elementi Totali: 9008, Filtrati: 9008, Selezionati: 0

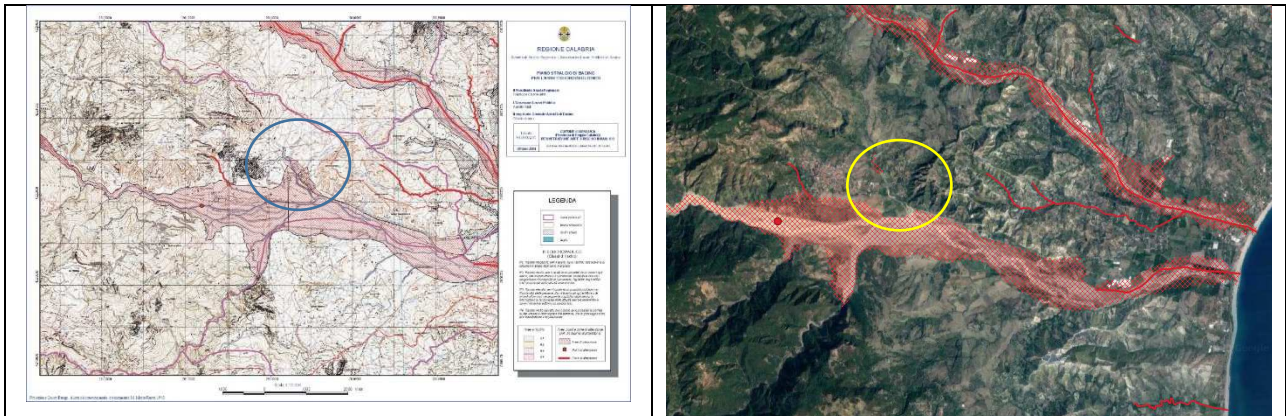
ID	PROVINCIA	COMUNE	SIGLA	ID_FRANA	AZIMUTH	PERICOLOSI	STATO_ATTI	TIPOLOGIA	DATA_MODIF	HAZARD	Shape_Leng	Shape_Area	UOM
1	2	NULL	NULL	NULL	NULL	0	2	NULL	NULL	P2	372.6763993...	6783.607725...	REGIONALE CALABRIA E INTERREGIONALE LAO (ITR181016)
2	2	NULL	NULL	NULL	NULL	0	2	NULL	NULL	P2	322.4021668...	5311.644245...	REGIONALE CALABRIA E INTERREGIONALE LAO (ITR181016)
3	3	NULL	NULL	NULL	NULL	0	3	NULL	NULL	P3	807.2813907...	22762.08504...	REGIONALE CALABRIA E INTERREGIONALE LAO (ITR181016)
4	2	NULL	NULL	NULL	NULL	0	2	NULL	NULL	P2	110.0041261...	848.5739283...	REGIONALE CALABRIA E INTERREGIONALE LAO (ITR181016)
5	2	NULL	NULL	NULL	NULL	0	2	NULL	NULL	P2	648.6911473...	22844.82109...	REGIONALE CALABRIA E INTERREGIONALE LAO (ITR181016)
6	2	NULL	NULL	NULL	NULL	0	2	NULL	NULL	P2	422.2426882...	7495.761010...	REGIONALE CALABRIA E INTERREGIONALE LAO (ITR181016)
7	2	NULL	NULL	NULL	NULL	0	2	NULL	NULL	P2	346.2163423...	7039.912335...	REGIONALE CALABRIA E INTERREGIONALE LAO (ITR181016)
8	2	NULL	NULL	NULL	NULL	0	2	NULL	NULL	P2	397.6348768...	10218.98205...	REGIONALE CALABRIA E INTERREGIONALE LAO (ITR181016)
9	2	NULL	NULL	NULL	NULL	0	2	NULL	NULL	P2	304.0946281...	4871.953361...	REGIONALE CALABRIA E INTERREGIONALE LAO (ITR181016)
10	2	NULL	NULL	NULL	NULL	0	2	NULL	NULL	P2	684.5902260...	9023.772622...	REGIONALE CALABRIA E INTERREGIONALE LAO (ITR181016)
11	2	NULL	NULL	NULL	NULL	0	2	NULL	NULL	P2	777.3394811...	28912.56963...	REGIONALE CALABRIA E INTERREGIONALE LAO (ITR181016)

Mostra Tutti gli Elementi

VL – PAI frane (CALABRIA\_HAZARD\_E\_RISCHIO\_FRANA\_311220\_WGS84\_DEF.zip): **tabelle shape rischio e hazard frana, con campi vuoti e poligoni con stesso ID.**

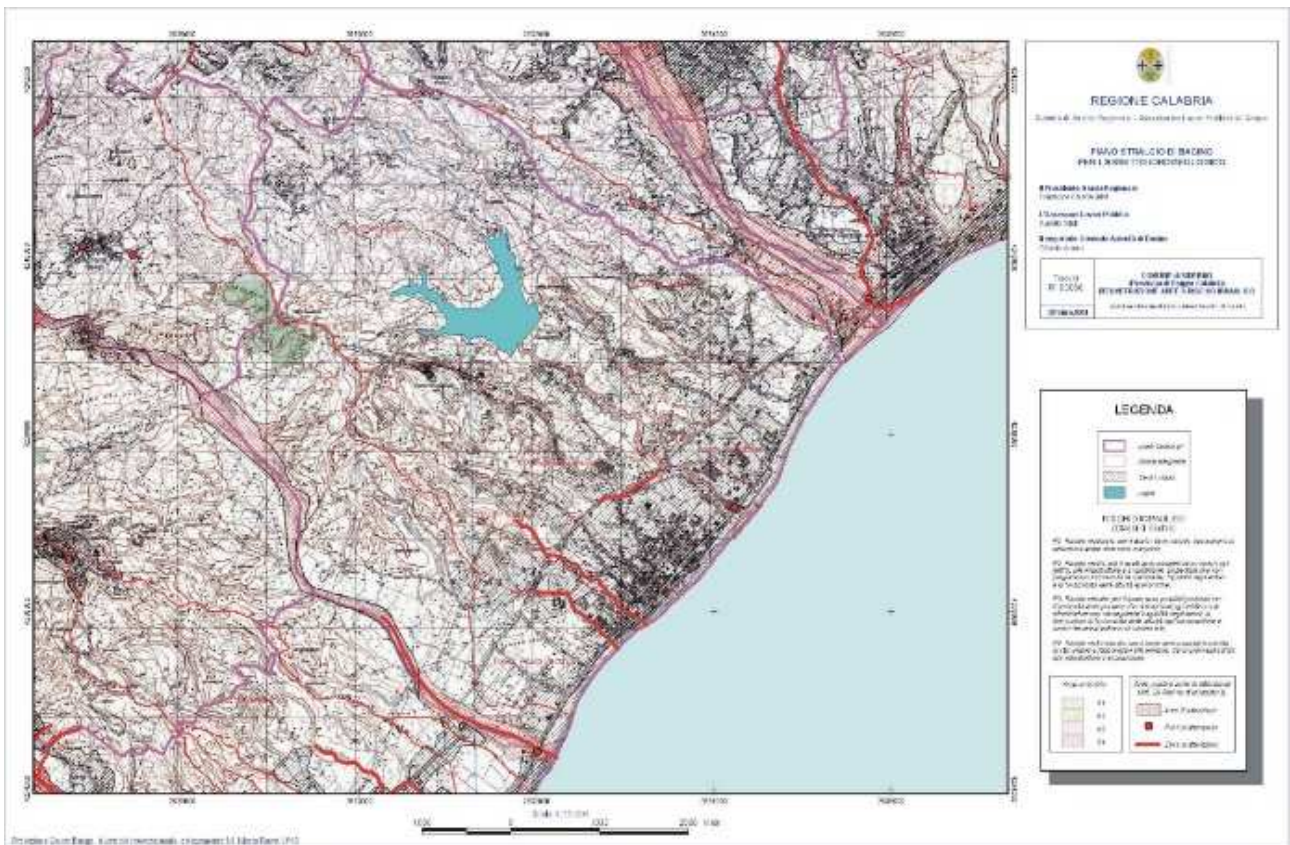


## PAI – rischio idraulico



Fiumara Bonamico - Torrente Santa Venera. A sx, PAI - rischio idraulico 2001. A dx, PAI - rischio idraulico 2022.

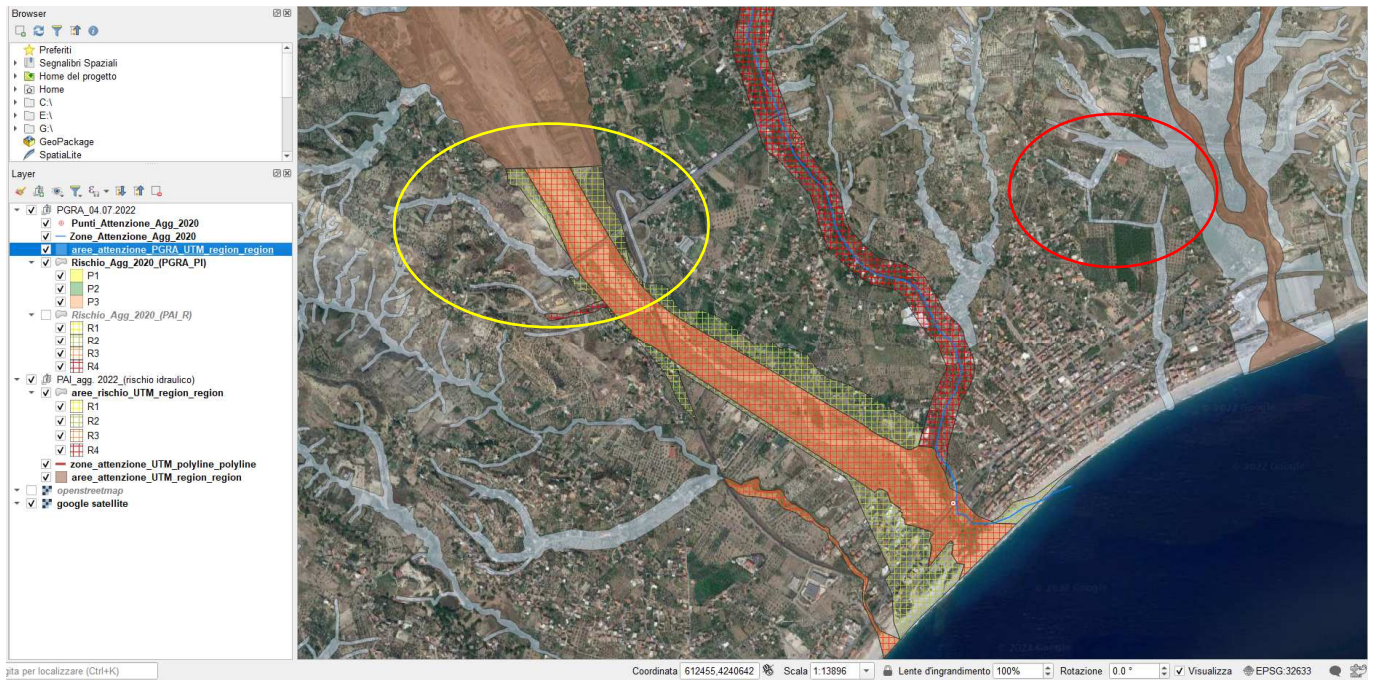
*La versione 2022 conferma le aree di attenzione del 2001, a eccezione di quella del T. Santa Venera - eliminata con variante, approvata con Decreto n. 11 del 31.01.2022 (cfr. sito AdBDAM e Albo Pretorio del Comune), senza cartografia allegata che rappresenti il confronto pre- e post-variante.*



Fiume Torbido – Gioiosa Ionica. PAI - rischio idraulico 2001

<https://www.distrettoappenninomeridionale.it/index.php/elaborati-di-piano-menu/ex-ADB-Calabria-menu/piano-stralcio-assetto-idrogeologico-rischio-idraulico-menu>





Fiume Torbido – Gioiosa Ionica. *La stessa zona, come rappresentata nel PGRA: Punti\_Attenzione\_Agg\_2020.shp; Zone\_Attenzione\_Agg\_2020.shp; aree\_attenzione\_PGRA\_UTM\_region\_region.shp; + Rischio\_Agg\_2020.shp (PGRA\_PI). Inoltre, sono visualizzati i seguenti layer dal PAI – rischio idraulico: aree\_attenzione\_UTM\_region\_region.shp, zone\_attenzione\_UTM\_polyline\_polyline.shp, aree\_rischio\_UTM\_region\_region.shp.*

*nb. Si noti, per inciso, il l'andamento del reticolo (e delle aree di attenzione associate) all'interno del cerchio rosso.*

*nb. L'immagine che precede è DIFFORME da quanto ricevuto (per email, il 06.06.2022) da un funzionario AddDAM – cfr. figura di seguito - in particolare, il settore compreso nel cerchio in giallo.*



Fiume Torbido – Gioiosa Ionica. *Non è chiaro a quale indirizzo Web del portale AddDAM possano essere reperiti i layer impiegati dal funzionario AddDAM per redigere la figura in esame, ovvero dove siano:*

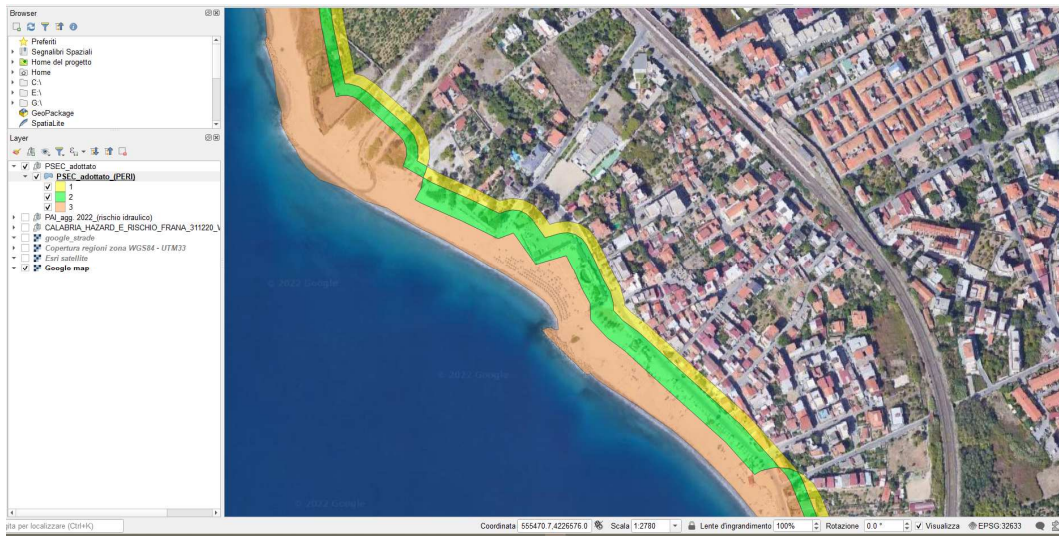
- PAI vigente (R1, R2, R3, R4; aree, zone e punti di attenzione);
- PGRA vigente (aree di attenzione, allegate al DS 540/2020, su cui vigono le misure per la restante parte del reticolo).





PGRA - Quartiere Santa Caterina (RC). *Le aree di attenzione a valle della circonvallazione non corrispondono a reali impluvi (né risultano presenti tombature); in parte, le stesse aree “attraversano” l’urbanizzato.*

## PSEC <sup>2</sup>



VL – PSEC (*PSEC\_adottato - shapefile.zip*): pericolosità da erosione costiera (campo: PERI). Catona. *Zonazione discontinua.*



VL – PSEC (*PSEC\_adottato - shapefile.zip*): pericolosità da erosione costiera (campo: PERI). Monasterace. *Zonazione discontinua. Incongruenza con foce fiumara.*

<sup>2</sup> <https://www.distrettoappenninomeridionale.it/index.php/elaborati-di-piano-menu/ex-adb-calabria-menu/piano-stralcio-erosione-costiera-menu>





VL – PSEC (PSEC\_adottato - shapefile.zip): pericolosità da erosione costiera (campo: PERI). Lazzaro. *Zonazione discontinua.*



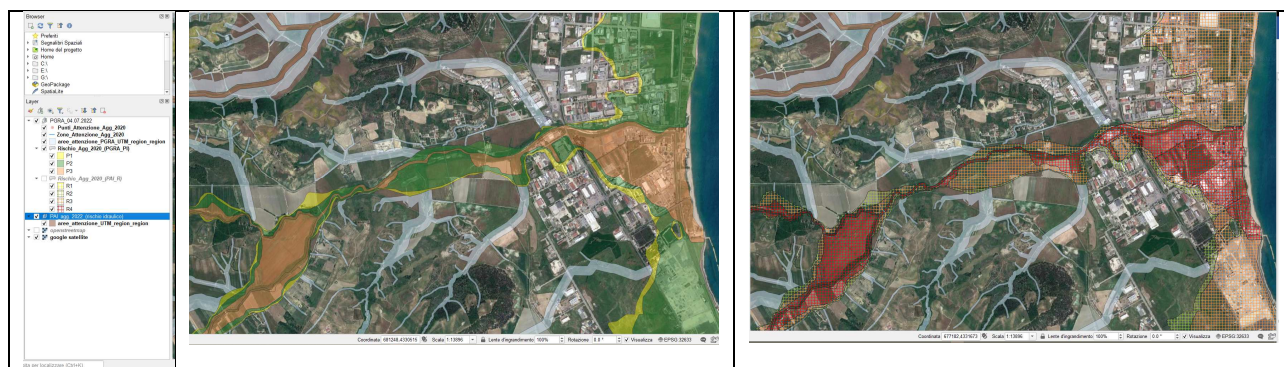
VL – PSEC (PSEC\_adottato - shapefile.zip): pericolosità da erosione costiera (campo: PERI). Riace. *Zonazione discontinua.*



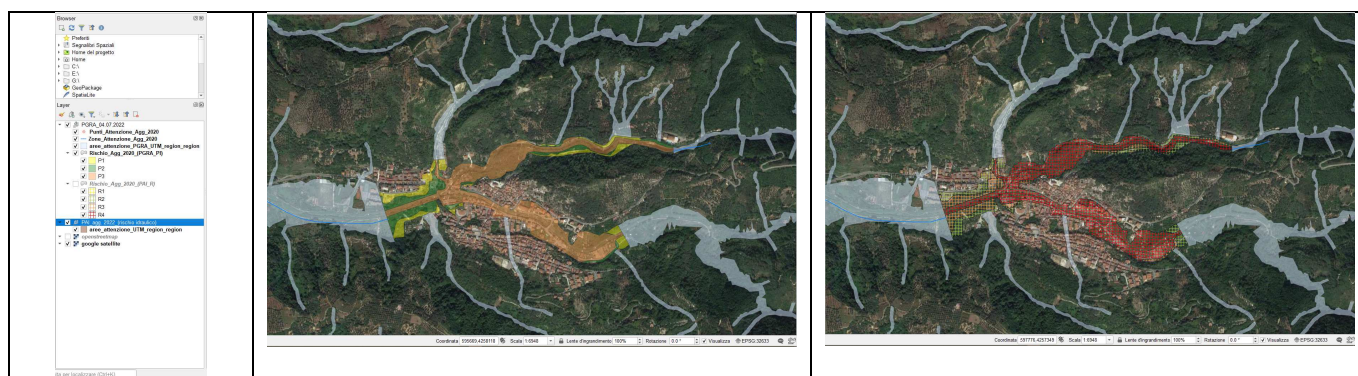
### PGRA<sup>3</sup>



VL - PGRA – rischio.zip & PAI\_agg. 2022.zip: **Caulonia** – Layers: *Punti\_Attenzione\_Agg\_2020.shp* + *Zone\_Attenzione\_Agg\_2020.shp* + *aree\_attenzione\_PGRA\_UTM\_region\_region.shp* + *aree\_attenzione\_UTM\_region\_region.shp*. A sx, + *Rischio\_Agg\_2020.shp* (PGRA\_PI). A dx, + *Rischio\_Agg\_2020.shp* (PAI\_R). *Aree con uguale classe di pericolosità ricadono in uguali classi di rischio, pur non avendo lo stesso tipo di uso del suolo. Area di attenzione per rischio idraulico (PAI) e aree di rischio (PGRA) oltre la linea di costa.*



VL - PGRA – rischio.zip & PAI\_agg. 2022.zip: **Crotona** – Layers: *Punti\_Attenzione\_Agg\_2020.shp* + *Zone\_Attenzione\_Agg\_2020.shp* + *aree\_attenzione\_PGRA\_UTM\_region\_region.shp* + *aree\_attenzione\_UTM\_region\_region.shp*. A sx, + *Rischio\_Agg\_2020.shp* (PGRA\_PI). A dx, + *Rischio\_Agg\_2020.shp* (PAI\_R). *Aree con uguale classe di pericolosità ricadono in uguali classi di rischio, pur non avendo lo stesso tipo di uso del suolo.*



VL - PGRA – rischio.zip & PAI\_agg. 2022.zip: **Galatro** – Layers: *Punti\_Attenzione\_Agg\_2020.shp* + *Zone\_Attenzione\_Agg\_2020.shp* + *aree\_attenzione\_PGRA\_UTM\_region\_region.shp* + *aree\_attenzione\_UTM\_region\_region.shp*. A sx, + *Rischio\_Agg\_2020.shp* (PGRA\_PI). A dx, + *Rischio\_Agg\_2020.shp* (PAI\_R). *Aree con uguale classe di pericolosità ricadono in uguali classi di rischio, pur non avendo lo stesso tipo di uso del suolo. Cfr. anche “zona di attenzione” PGRA fuori alveo, e “insula” in “area di attenzione” PGRA non classificata.*

<sup>3</sup> <https://www.distrettoappenninomeridionale.it/index.php/varianti-al-piano-stralcio-assetto-idrogeologico-menu/modifiche-al-pai-menu/varianti-di-aggiornamento-mappe-pai-alle-mappe-pgra-menu/misure-di-salvaguardia-menu>

Misure di salvaguardia relative alle aree di attenzione derivanti dal PGRA DS 540/2020

SHAPEFILE - UoM Calabria: aree\_attenzione (PGRA\_DS\_540\_agg.2022.zip), punti\_zone\_attenzione (punti\_zone\_attenzione.zip), rischio (rischio.zip)

ultimo accesso: 04.07.2022 GI&VL





VL - PGRA – rischio.zip & PAI\_agg. 2022.zip: S. Domenica Ricadi – Layers: *Punti\_Attenzione\_Agg\_2020.shp + Zone\_Attenzione\_Agg\_2020.shp + aree\_attenzione\_PGRA\_UTM\_region\_region.shp. Zone di attenzione PGRA fuori alveo, e aree di attenzione PGRA oltre la linea di costa.*



PGRA – Zona Pèllaro. *Esempio di dimensionamento eccessivo delle aree di attenzione, rispetto al bacino sotteso. Inoltre, emerge un'articolazione esasperata del reticolo idrografico rispetto alla scala cartografica.*

Con riferimento ai “nuovi” *shape*, riscontrati il 12 luglio 2022 al *link*

<https://www.distrettoappenninomeridionale.it/index.php/ii-ciclo-2016-2021-menu/piano-adottato-menu/aggiornamento-mappe-ii-ciclo-menu>

al solito, pubblicati sul portale senza alcun avviso né spiegazioni,

The screenshot shows a web browser window with the URL [distrettoappenninomeridionale.it/index.php/ii-ciclo-2016-2021-menu/piano-adottato-menu/aggiorn...](https://www.distrettoappenninomeridionale.it/index.php/ii-ciclo-2016-2021-menu/piano-adottato-menu/aggiorn...). The page title is "Aggiornamento Mappe II Ciclo". On the left, there is a navigation menu with the following items: "Piano Gestione Rischio Alluvioni", "Definizione e competenze", "I ciclo 2011-2016", "II ciclo 2016-2021", "Piano adottato", "Valutazione preliminare", "Aggiornamento Mappe II Ciclo", "Aggiornamento e Revisione del Piano - II Ciclo", "Calendario e programma di lavoro con misure consultive", "Valutazione Globale Provvisoria", "Progetto di Piano", "Partecipazione pubblica", and "Procedura VAS". Below the menu is a small map image. The main content area lists the following files for download:

- RELAZIONE METODOLOGICA
- Mappa della pericolosità di alluvione
  - Extent\_v0\_20210401.zip
- Elementi a rischio
  - ITF2018\_RiskElement.zip
- Sezioni idrologiche e idrauliche
  - ITF2018\_Hydropoly.zip
  - ITF2018\_hydrosec.zip
  - basilicata\_WGS84\_33.zip
- Mappa del rischio di alluvione
  - ITF2018\_ClassRisk.zip

At the bottom of the page, there is a breadcrumb trail: "Home > II ciclo 2016-2021 > Piano adottato > Aggiornamento Mappe II Ciclo".

e, in particolare, riguardo ai seguenti file:

- ITF2018\_ClassRisk.zip
- Extent\_v0\_20210401.zip

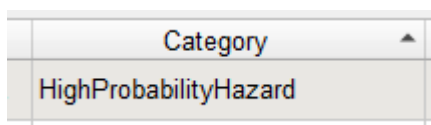
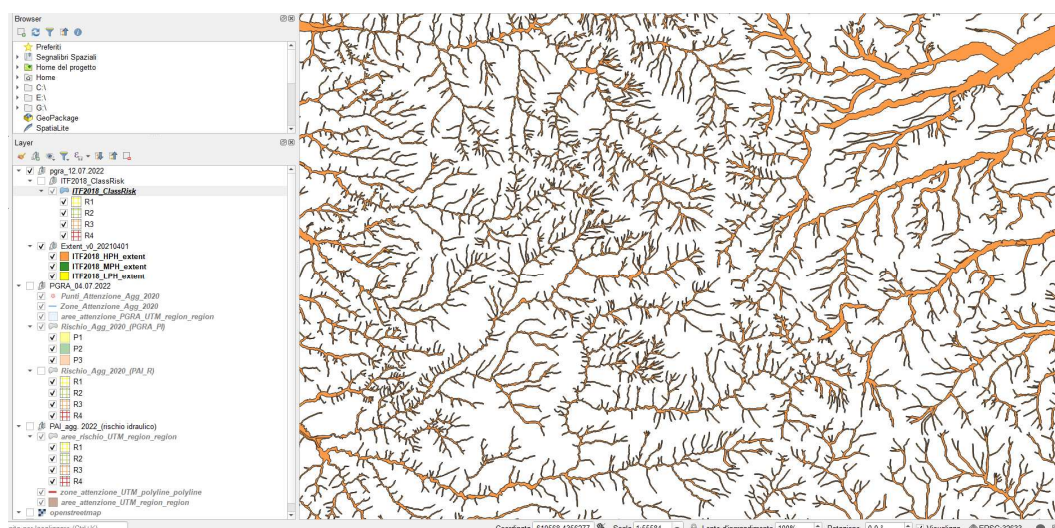
**notiamo che:**



1. il metodo di lavoro seguito nei diversi ambiti del Distretto non è uniforme (la figura seguente non ha bisogno di ulteriori commenti..):

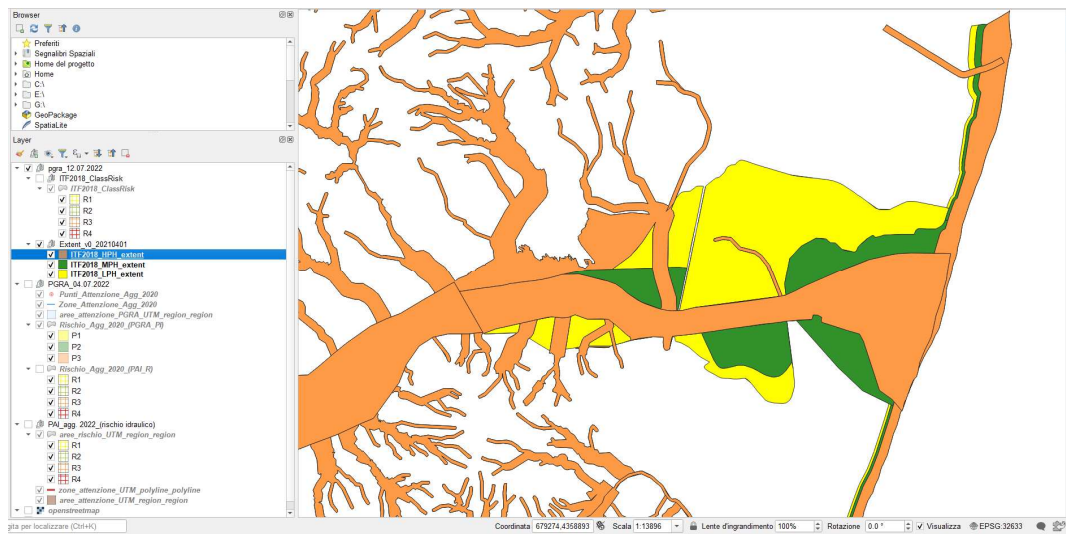
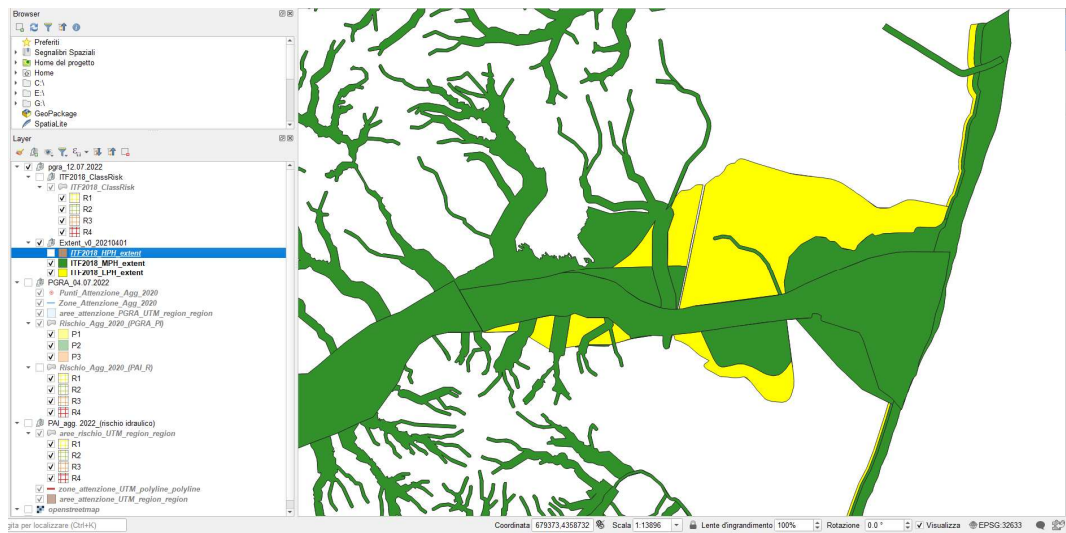
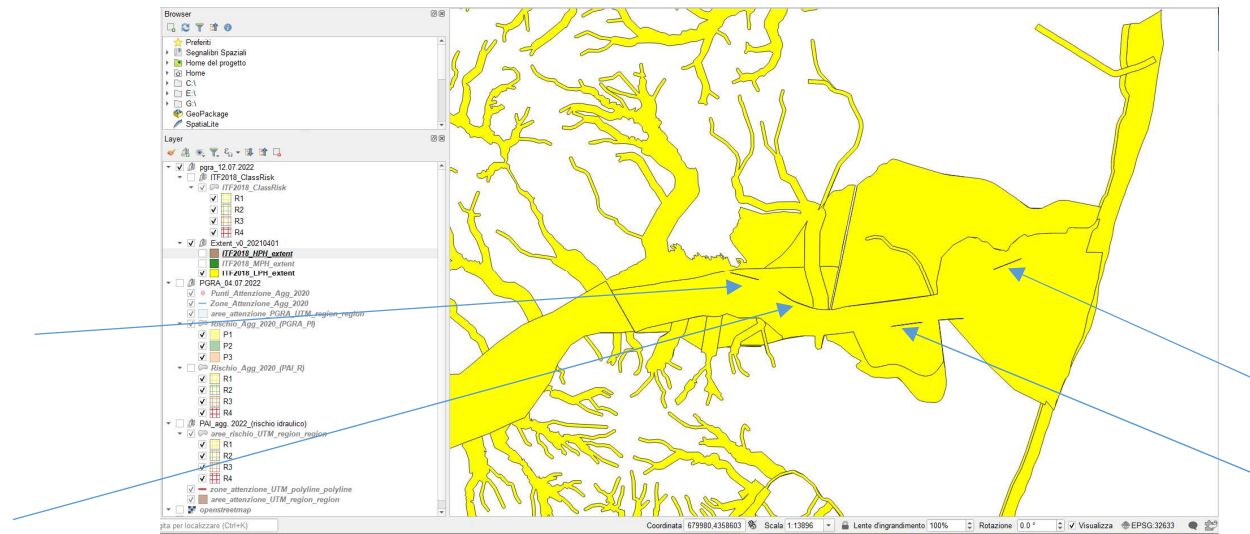


2. limitatamente alla Calabria, la stragrande parte del territorio compreso nei poligoni di pericolosità è associata a un livello elevato di pericolosità (classe “*HighProbabilityHazard*”), con ovvie conseguenze sulla successiva stima del rischio:



(sic)

3. i poligoni che definiscono i diversi livelli di pericolosità si sovrappongono, ovvero: uno stesso sito risulta classificato come esposto, contemporaneamente, a pericolosità bassa, media e elevata. Per inciso, si notano anche “stranezze” (errori) nella delimitazione dei poligoni.



## APPENDICE C

Navigando sul portale AdDAM nel tentativo di consultare il PAI..

(acCESSO 14.07.2022)

### HomePage

<https://www.distrettoappenninomeridionale.it/index.php>

distrettoappenninomeridionale.it/index.php

Autorità di Bacino Distrettuale dell'Appennino Meridionale

Home LENTE IL TERRITORIO PROGETTI SPECIFICI

Autorità di bacino distrettuale dell'Appennino Meridionale

Piano Gestione Alluvioni

Piano Gestione Acque

PAI - Modifiche E Varianti

VAS E PARTECIPAZIONE PUBBLICA

AVVISO

Amministrazione Trasparente

OSSERVATORIO



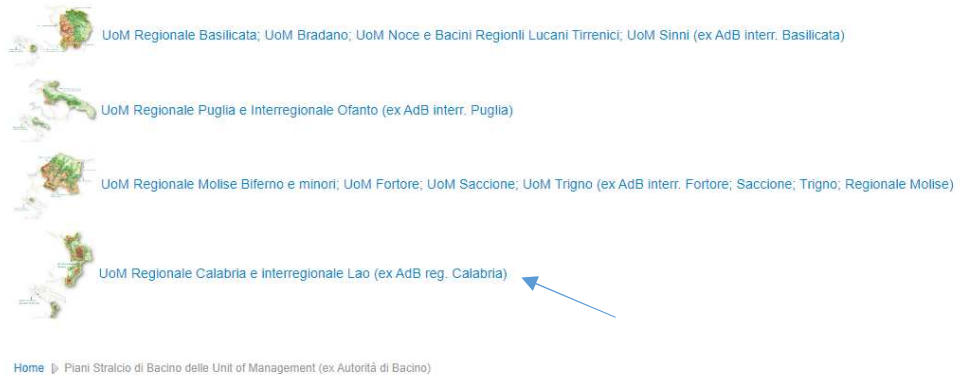
(1)  
**Piani Stralcio di Bacino e Varianti**  
<https://www.distrettoappenninomeridionale.it/index.php/pai-menu>

The screenshot shows the website interface for 'Piani Stralcio di Bacino e Varianti'. The header includes the logo of the 'Autorità di Bacino Distrettuale dell'Appennino Meridionale' and navigation links: Home, L'ENTE, IL TERRITORIO, and PROGETTI SPECIFICI. The main content area is titled 'Piani Stralcio di Bacino e Varianti' and features a 'CIRCOLARI:' section with two bullet points: 'Circolare di semplificazione relativa alle richieste di parere di compatibilità idrogeologica e procedure PAUR-VIA-VINCAS-VAS... LEGGI TUTTO' and 'Circolare inerente alla semplificazione amministrativa in merito all'uso delle fasce costiere ai fini dell'installazione di strutture amovibili stagionali per attività turistico-balneari... LEGGI TUTTO'. Below this, there are three items with colored icons: 'Piani Stralcio di Bacino delle Unit of Management (ex Autorità di Bacino)', 'Modifiche e Varianti al Piano Stralcio Assetto Idrogeologico - Rischio da Frana e Rischio Idraulico', and 'Varianti al Piano Stralcio Erosione Costiera'. A search bar at the bottom contains the text 'Cerca...' and a 'SEARCH' button.

(2)  
**Piani Stralcio di Bacino delle Units of Management (UoM)**  
 Autorità di Bacino distrettuale dell'Appennino Meridionale

<https://www.distrettoappenninomeridionale.it/index.php/elaborati-di-piano-menu>

The screenshot shows the website interface for 'Piani Stralcio di Bacino delle Units of Management (UoM)'. The header is identical to the first page. The main content area is titled 'Piani Stralcio di Bacino delle Units of Management (UoM)' and features a large map of the southern Italian peninsula. Below the map, there is a list of UoM units with small thumbnail maps: 'UoM Voltumo; UoM Liri-Garigliano (ex AdB naz. Liri-Garigliano e Voltumo)', 'UoM Regionale Campania Nord Occidentale; UoM Sarno (Ex AdB reg. Campania Centrale)', 'UoM Regionale Destra Sele (Ex AdB reg. Campania Sud ed interr. Sele - Ex AdB reg. Destra Sele)', 'UoM Regionale Sinistra Sele (ex AdB req. Campania Sud ed interr. Sele - ex AdB req. Sinistra Sele)', 'UoM Sele (ex AdB Campania Sud ed interr. Sele - Ex AdB interr. Sele)', 'UoM Regionale Basilicata; UoM Bradano; UoM Noce e Bacini Regioni Lucani Tirrenici; UoM Sinisi (ex AdB interr. Basilicata)', 'UoM Regionale Puglia e interregionale Ofanto (ex AdB interr. Puglia)', 'UoM Regionale Molise Biferno minori; UoM Fortore; UoM Saccione; UoM Trigno (ex AdB interr. Fortore; Saccione, Trigno; Regionale Molise)', 'UoM Regionale Calabria e interregionale Lao (ex AdB reg. Calabria)'. A search bar at the bottom contains the text 'Cerca...' and a 'SEARCH' button.



Unit of Management Regionale Calabria e interregionale Lao - euUoMCode ITR1811016  
 bacino idrografico Lao, già bacino interregionale; bacini della Calabria già bacini regionali  
 ex Autorità di Bacino Regionale Calabria

<https://www.distrettoappenninomeridionale.it/index.php/elaborati-di-piano-menu/ex-adb-calabria-menu>



Piano Stralcio per l'Assetto Idrogeologico - Rischio di frana [PSAI-RF]  
 (L. n. 183 del 18/05/89; L. n. 253 del 7/08/90; L. n.493 del 4/12/93; L.n. 226 del 13/07/99; L.n. 365 del 11/12/00)

Piano di Assetto Idrogeologico – Rischio Frane – Alluvioni (PAI), dei territori dell'ex Autorità di Bacino Regionale Calabria, approvato dal Comitato Istituzionale con Delibera n. 13 del 29/10/2001, Giunta Regionale con Delibera n. 900 del 31/10/2001, Consiglio Regionale Delibera n. 115 del 28/12/2001, successive approvazione del Comitato Istituzionale dell'Autorità di Bacino Regionale della Calabria con Delibera n. 26 del 02/08/2011 *Procedure di aggiornamento PAI FR e FI*; n. 27 del 02/08/2011 Testo aggiornato delle Norme di Attuazione e Misure di Salvaguardia (NdA).  
<https://www.distrettoappenninomeridionale.it/index.php/elaborati-di-piano-menu/ex-adb-calabria-menu/piano-stralcio-assetto-idrogeologico-rischio-da-frana-articolo>

Piani Stralcio di Bacino e Varianti

Piani Stralcio di Bacino delle Unit of Management (ex Autorità di Bacino)

- UoM Voltume; UoM Liri-Garigliano (ex Adb naz. Liri-Garigliano e Voltume)
- UoM Regionale Campania Nord Occidentale; UoM Sarno (Ex Adb reg. Campania Centrale)
- UoM Regionale Destra Sele (Ex Adb reg. Campania Sud ed interr. Sele - Ex Adb reg. Destra Sele)
- UoM Regionale Sinistra Sele (ex Adb reg. Campania Sud ed interr. Sele - ex Adb reg. Sinistra Sele)
- UoM Sele (ex Adb Campania Sud ed interr. Sele - Ex Adb interr. Sele)
- UoM Regionale Basilicata; UoM Bradano; UoM Noce e Basini; Regioni Lucani Timonici; UoM Sinni (ex Adb interr. Basilicata)
- UoM Regionale Puglia e Interregionale Ofanto (ex Adb interr. Puglia)
- UoM Regionale Molise Biferno e minori; UoM Fortore; UoM Saccione; UoM Trigno (ex Adb interr. Fortore; Saccione; Trigno; Regionale Molise)
- UoM Regionale Calabria e interregionale Lao (ex Adb reg. Catanzaro)
- Piano Stralcio Assetto Idrogeologico - Rischio da frana
- Piano Stralcio Assetto Idrogeologico - Rischio Idraulico
- Piano Stralcio Erosione Costiera
- Modifiche e Varianti al Piano Stralcio Assetto Idrogeologico - Rischio da Frana e Rischio Idraulico
- Varianti al Piano Stralcio Erosione Costiera

Piano Stralcio per l'Assetto Idrogeologico - Rischio di frana [PSAI-RF]

(L. n. 183 del 18/05/89; L. n. 253 del 7/08/90; L. n.493 del 4/12/93; L.n. 226 del 13/07/99; L.n. 365 del 11/12/00)

Piano di Assetto Idrogeologico – Rischio Frane – Alluvioni (PAI), dei territori dell'ex Autorità di Bacino Regionale Calabria, approvato dal Comitato Istituzionale con Delibera n. 13 del 29/10/2001, Giunta Regionale con Delibera n. 900 del 31/10/2001, Consiglio Regionale Delibera n. 115 del 28/12/2001, successive approvazione del Comitato Istituzionale dell'Autorità di Bacino Regionale della Calabria con Delibera n. 26 del 02/08/2011 *Procedure di aggiornamento PAI FR e FI*; n. 27 del 02/08/2011 Testo aggiornato delle Norme di Attuazione e Misure di Salvaguardia (NdA).

Bacini idrografici regionali della Calabria

ELABORATI	FORMATO IMMAGINE suddivisi per singole province e singoli comuni	FORMATO VETTORIALE* unico file per l'intera ex Adb Regionale Calabria
Carta inventario dei centri abitati instabili - Cartografia e classificazione dei fenomeni franosi (scala 1:10.000)	Provincia di Catanzaro Provincia di Cosenza Provincia di Crotona	
Elaborato relativo alle porzioni di territorio comunali ricadenti nell'ex Adb Regionale Calabria	Provincia di Reggio Calabria Provincia di Vibo Valentia	
Carta inventario delle frane e delle relative aree a rischio - Perimetrazione delle aree a rischio allo pericolo di frana (scala 1:10.000)	Provincia di Catanzaro Provincia di Cosenza Provincia di Crotona Provincia di Reggio Calabria Provincia di Vibo Valentia	SHAPEFILE HAZARD E RISCHIO DA FRANA
Elaborato relativo alle porzioni di territorio comunali ricadenti nell'ex Adb Regionale Calabria		

\*NOTA. Si specifica che gli shapefile sono georeferenziati nel Sistema di riferimento UTM WGS84, Fuso 33.



**CALABRIA\_HAZARD\_E\_RISCHIO\_FRANA\_311220\_WGS84\_DEF.zip**

*nb. "sembrebbe" che il contenuto di questo file non sia cambiato rispetto all'accesso precedente (04.07.2022)*

Piano Stralcio per l'Assetto Idrogeologico - Rischio idraulico [PSAI-RI] - agg. 2021

(L. n. 183 del 18/05/99; L. n. 253 del 7/08/90; L. n.493 del 4/12/93; L.n. 226 del 13/07/99; L.n. 365 del 11/12/00)

Piano di Assetto Idrogeologico – Rischio Frane – Alluvioni (PAI), dei territori dell'ex Autorità di Bacino Regionale Calabria, approvato dal Comitato Istituzionale con Delibera n. 13 del 29/10/2001, Giunta Regionale con Delibera n. 900 del 31/10/2001, Consiglio Regionale Delibera n. 115 del 28/12/2001, successive approvazione del Comitato Istituzionale dell'Autorità di Bacino Regionale della Calabria con Delibera n. 26 del 02/08/2011 *Procedure di aggiornamento PAI FR e FI*; n. 27 del 02/08/2011 Testo aggiornato delle Norme di Attuazione e Misure di Salvaguardia (NdA).

<https://www.distrettoappenninomeridionale.it/index.php/elaborati-di-piano-menu/ex-adb-calabria-menu/piano-stralcio-assetto-idrogeologico-rischio-idraulico-menu>

Piani Stralcio di Bacino e Varianti

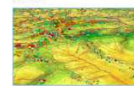
Piani Stralcio di Bacino delle Unit of Management (ex Autorità di Bacino)

- UoM Calabria: UoM Liri-Garigliano (ex Adb nat. Liri-Garigliano e Volturino)
- UoM Regionale Campania Nord Occidentale: UoM Sarno (Ex Adb reg. Campania Centrale)
- UoM Regionale Destra Sele (Ex Adb reg. Campania Sud ed intern. Sele - Ex Adb reg. Destra Sele)
- UoM Regionale Sinistra Sele (ex Adb reg. Campania Sud ed intern. Sele - ex Adb reg. Sinistra Sele)
- UoM Sele (ex Adb Campania Sud ed intern. Sele - Ex Adb intern. Sele)
- UoM Regionale Basilicata: UoM Bradano, UoM Noce e Basoli, Regione Lucani-Teramo; UoM Sinoi (ex Adb intern. Basilicata)
- UoM Regionale Puglia e Interregionale Ofanto (ex Adb intern. Puglia)
- UoM Regionale Molise Basso e medio: UoM Fortore, UoM Saccione; UoM Trigno (ex Adb intern. Fortore; Sezione Trigno, Regione Molise)
- UoM Regionale Calabria di Interregionale Lao (ex Adb reg. Calabria)

- Piano Stralcio Assetto Idrogeologico - Rischio da Frana
- Piano Stralcio Assetto Idrogeologico - Rischio Idraulico
- Piano Stralcio Erosione Costiera

Modifiche e Varianti al Piano Stralcio Assetto Idrogeologico - Rischio da Frana e Rischio Idraulico

Varianti al Piano Stralcio Erosione Costiera




Piano Stralcio per l'Assetto Idrogeologico - Rischio idraulico [PSAI-RI] - agg. 2021

(L. n. 183 del 18/05/99; L. n. 253 del 7/08/90; L. n.493 del 4/12/93; L.n. 226 del 13/07/99; L.n. 365 del 11/12/00)

Piano di Assetto Idrogeologico – Rischio Frane – Alluvioni (PAI) dei territori dell'ex Autorità di Bacino Regionale Calabria, approvato dal Comitato Istituzionale con Delibera n. 13 del 29/10/2001, Giunta Regionale con Delibera n. 900 del 31/10/2001, Consiglio Regionale Delibera n. 115 del 28/12/2001, successive approvazione del Comitato Istituzionale dell'Autorità di Bacino Regionale della Calabria con Delibera n. 26 del 02/08/2011 *Procedure di aggiornamento PAI FR e FI*; n. 27 del 02/08/2011 Testo aggiornato delle Norme di Attuazione e Misure di Salvaguardia (NdA).

Unit of Management Regionale Calabria e Interregionale Lao

ELABORATI	FORMATO IMMAGINE sussidi per singole province e stagi comuti	FORMATO VETTORIALE
<b>Perimetrazione Aree Vulnerabili (TAV_14_1)</b> Elaborato relativo alle porzioni di territorio comunali ricadenti nell'ex Adb Regionale Calabria	Provincia di Catanzaro Provincia di Reggio Calabria	
<b>Localizzazione Punti Critici (TAV_14_2)</b> Elaborato relativo alle porzioni di territorio comunali ricadenti nell'ex Adb Regionale Calabria	Provincia di Catanzaro Provincia di Reggio Calabria Provincia di Vibo Valentia	
<b>Elementi Esposti (TAV_14_3)</b> Elaborato relativo alle porzioni di territorio comunali ricadenti nell'ex Adb Regionale Calabria	Provincia di Catanzaro Provincia di Reggio Calabria	
<b>Perimetrazione Aree a Rischio (TAV_14_4)</b> Elaborato relativo alle porzioni di territorio comunali ricadenti nell'ex Adb Regionale Calabria	Provincia di Catanzaro Provincia di Cosenza Provincia di Reggio Calabria Provincia di Vibo Valentia	
<b>Aree vulnerate ad Elementi a Rischio (TAV_14_4b)</b> Elaborato relativo alle porzioni di territorio comunali ricadenti nell'ex Adb Regionale Calabria	Provincia di Catanzaro Provincia di Cosenza Provincia di Crotone Provincia di Reggio Calabria Provincia di Vibo Valentia	
<b>Perimetrazione Aree a Rischio Idraulico (TAV_14_5b)</b> Elaborato relativo alle porzioni di territorio comunali ricadenti nell'ex Adb Regionale Calabria	Provincia di Catanzaro Provincia di Cosenza Provincia di Crotone Provincia di Reggio Calabria Provincia di Vibo Valentia	

\*NOTA: Si specifica che gli shapfile sono georeferenziati nel Sistema di riferimento UTM WGS84, Fuso 33 Nord.

**PAI\_agg. 2022.zip**

*nb. "sembrerebbe" che il contenuto di questo file non sia cambiato rispetto all'accesso precedente (04.07.2022)*



## Piano Stralcio per l'Erosione Costiera

Unit of Management Regionale Calabria e Interregionale Lao

<https://www.distrettoappenninomeridionale.it/index.php/elaborati-di-piano-menu/ex-adb-calabria-menu/piano-stralcio-erosione-costiera-menu>

**Autorità di Bacino Distrettuale dell'Appennino Meridionale**

Home L'ENTE IL TERRITORIO PROGETTI SPECIFICI

Piani Stralcio di Bacino e Varianti

Piano Stralcio di Bacino delle Unit of Management (ex Autorità di Bacino)

- UoM Volturno; UoM Liri-Garigliano (ex Adb naz. Liri-Garigliano e Volturno)
- UoM Regionale Campania Nord Occidentale; UoM Sarno (Ex Adb reg. Campania Centrale)
- UoM Regionale Destra Sele (Ex Adb reg. Campania Sud ed interr. Sele - Ex Adb reg. Destra Sele)
- UoM Regionale Sinistra Sele (ex Adb reg. Campania Sud ed interr. Sele - ex Adb reg. Sinistra Sele)
- UoM Sele (ex Adb Campania Sud ed interr. Sele - Ex Adb interr. Sele)
- UoM Regionale Basilicata; UoM Bradano; UoM Noce e Bacini Regionali Lucani Tirrenici; UoM Sinni (ex Adb interr. Basilicata)
- UoM Regionale Puglia e Interregionale Ofanto (ex Adb interr. Puglia)
- UoM Regionale Molise Biferno e minori; UoM Fortore; UoM Saccione; UoM Trigno (ex Adb interr. Fortore; UoM Saccione)

### Piano Stralcio per l'Erosione Costiera

Unit of Management Regionale Calabria e Interregionale Lao

ELABORATI	FORMATO IMMAGINE	FORMATO VETTORIALE
Mappe della Pericolosità	scarica formato zip compresso	
Mappe del Rischio	scarica formato zip compresso	SHAPEFILE*

\*NOTA: Si specifica che gli shapefile sono georeferenziati nel Sistema di riferimento UTM WGS84, Fuso 33 Nord e sono aggiornati al 2021.


Home > Piani Stralcio di Bacino delle Unit of Management (ex Autorità di Bacino) > UoM Regionale Calabria e interregionale Lao (ex Adb reg. Calabria) > Piano Stralcio Erosione Costiera

**PSEC\_adottato - shapefile.zip**

*nb. "sembrebbe" che il contenuto di questo file non sia cambiato rispetto all'accesso precedente (04.07.2022)*

(1)

distrettoappenninomeridionale.it/index.php/pai-menu

 **Autorità di Bacino Distrettuale dell'Appennino Meridionale**

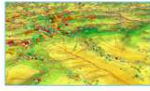
Home L'ENTE IL TERRITORIO PROGETTI SPECIFICI

Piani Stralcio di Bacino e Varianti

Piani Stralcio di Bacino delle Unit of Management (ex Autorità di Bacino)

Modifiche e Varianti al Piano Stralcio Assetto Idrogeologico - Rischio da Frana e Rischio idraulico

Varianti al Piano Stralcio Erosione Costiera



### Piani Stralcio di Bacino e Varianti

CIRCOLARI:

- Circolare di semplificazione relativa alle richieste di parere di compatibilità idrogeologica e procedure PAUR-VIA-VINCAS-VAS... LEGGI TUTTO
- Circolare inerente alla semplificazione amministrativa in merito all'uso delle fasce costiere ai fini dell'installazione di strutture amovibili stagionali per attività turistico-balneari... LEGGI TUTTO


Piani Stralcio di Bacino delle Unit of Management (ex Autorità di Bacino)

Modifiche e Varianti al Piano Stralcio Assetto Idrogeologico - Rischio da Frana e Rischio idraulico

Varianti al Piano Stralcio Erosione Costiera

Home | PAI


Cerca... SEARCH



(2)

**Modifiche e Varianti al Piano Stralcio Assetto Idrogeologico**  
<https://www.distrettoappenninomeridionale.it/index.php/varianti-al-piano-stralcio-assetto-idrogeologico-menu>

distrettoappenninomeridionale.it/index.php/varianti-al-piano-stralcio-assetto-idrogeologico-menu

 **Autorità di Bacino Distrettuale dell'Appennino Meridionale**

Home L'ENTE IL TERRITORIO PROGETTI SPECIFICI

Piani Stralcio di Bacino e Varianti

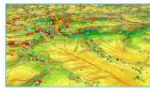
Piani Stralcio di Bacino delle Unit of Management (ex Autorità di Bacino)

Modifiche e Varianti al Piano Stralcio Assetto Idrogeologico - Rischio da Frana e Rischio idraulico


Modifiche al PAI

Varianti al PAI

Varianti al Piano Stralcio Erosione Costiera



### Modifiche e Varianti al Piano Stralcio Assetto Idrogeologico

 procedura varianti e modifiche.pdf

Modifiche della perimetrazione e/o classificazione delle aree a rischio dei Piani Stralcio per l'Assetto Idrogeologico ai sensi dell'art. 68, comma 4bis e 4 ter (commi aggiunti dall'art. 54, comma 3, legge n. 120 del 2020)


Modifiche al PAI

Varianti ai Piani Stralcio per l'Assetto Idrogeologico ai sensi degli artt. 66, 67 e 68 del D.Lgs. 152/06

Varianti al PAI

Home | Modifiche e Varianti al Piano Stralcio Assetto Idrogeologico - Rischio da Frana e Rischio idraulico

Cerca... SEARCH





(3)

### Modifiche al PAI

Decreti commi 4 bis e 4 ter, art. 68, D.Lgs. 152/2006

<https://www.distrettoappenninomeridionale.it/index.php/varianti-al-piano-stralcio-assetto-idrogeologico-menu/modifiche-al-pai-menu>

distrettoappenninomeridionale.it/index.php/varianti-al-piano-stralcio-assetto-idrogeologico-menu/modifiche-al-pai-menu

Autorità di Bacino Distrettuale dell'Appennino Meridionale

Home L'ENTE IL TERRITORIO PROGETTI SPECIFICI

Piani Stralcio di Bacino e Varianti

Piani Stralcio di Bacino delle Unit of Management (ex Autorità di Bacino)

Modifiche e Varianti al Piano Stralcio Assetto Idrogeologico - Rischio da Frana e Rischio Idraulico

Modifiche al PAI

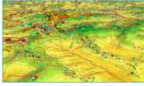
Adozione modifiche al PAI (decreti di adozione commi 4 bis e 4 ter, art. 68, D.Lgs. 152/2006)

Approvazione modifiche al PAI (decreti di approvazione commi 4 bis e 4 ter, art. 68, D.Lgs. 152/2006)

Aggiornamento mappe PAI alle mappe PGRI

Varianti al PAI

Varianti al Piano Stralcio Erosione Costiera



### Modifiche al PAI

Decreti commi 4 bis e 4 ter, art. 68, D.Lgs. 152/2006

- Approvazione modifiche al PAI (decreti di approvazione commi 4 bis e 4 ter, art. 68, D.Lgs. 152/2006)
- Adozione modifiche al PAI (decreti di adozione commi 4 bis e 4 ter, art. 68, D.Lgs. 152/2006)
- Aggiornamento mappe PAI alle mappe PGRI

Home > Modifiche e Varianti al Piano Stralcio Assetto Idrogeologico - Rischio da Frana e Rischio Idraulico > Modifiche al PAI

Cerca... SEARCH

### Approvazione Modifiche al PAI

Decreti di approvazione commi 4 bis e 4 ter, art. 68, D.Lgs. 152/2006

<https://www.distrettoappenninomeridionale.it/index.php/varianti-al-piano-stralcio-assetto-idrogeologico-menu/modifiche-al-pai-menu/approvazione-varianti-decreti-di-approvazione-commi-4-bis-e-4-ter-art-68-d-lgs-152-2006-menu>

distrettoappenninomeridionale.it/index.php/varianti-al-piano-stralcio-assetto-idrogeologico-menu/modifiche-al-pai-menu/approvazione-varianti-decreti-di-approvazione-commi-4-bis-e-4-ter-art-68-d-lgs-152-2006-menu

Autorità di Bacino Distrettuale dell'Appennino Meridionale

Home L'ENTE IL TERRITORIO PROGETTI SPECIFICI

Piani Stralcio di Bacino e Varianti

Piani Stralcio di Bacino delle Unit of Management (ex Autorità di Bacino)

Modifiche e Varianti al Piano Stralcio Assetto Idrogeologico - Rischio da Frana e Rischio Idraulico

Modifiche al PAI

Adozione modifiche al PAI (decreti di adozione commi 4 bis e 4 ter, art. 68, D.Lgs. 152/2006)

Approvazione modifiche al PAI (decreti di approvazione commi 4 bis e 4 ter, art. 68, D.Lgs. 152/2006)

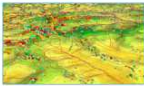
Anno 2022

Anno 2021

Aggiornamento mappe PAI alle mappe PGRI

Varianti al PAI

Varianti al Piano Stralcio Erosione Costiera



### Approvazione Modifiche al PAI

Decreti di approvazione commi 4 bis e 4 ter, art. 68, D.Lgs. 152/2006

- Anno 2022
- Anno 2021

Home > Modifiche e Varianti al Piano Stralcio Assetto Idrogeologico - Rischio da Frana e Rischio Idraulico > Modifiche al PAI > Approvazione modifiche al PAI (decreti di approvazione commi 4 bis e 4 ter, art. 68, D.Lgs. 152/2006)

Cerca... SEARCH

## Approvazioni modifiche al PAI

Decreti di approvazione commi 4 bis e 4 ter, art.68 D.Lgs 152/2006 e s.m.

Approvazione proposta modifica di perimetrazione e/o classificazione delle aree a pericolosità e rischio del Piano Stralcio per l'Assetto Idrogeologico - Rischio da frana e Rischio idraulico:

Anno 2022

<https://www.distrettoappenninomeridionale.it/index.php/varianti-al-piano-stralcio-assetto-idrogeologico-menu/modifiche-al-pai-menu/approvazione-varianti-decreti-di-approvazione-commi-4-bis-e-4-ter-art-68-d-lgs-152-2006-menu/anno-2022-menu>

distrettoappenninomeridionale.it/index.php/varianti-al-piano-stralcio-assetto-idrogeologico-menu/modifiche-al-pai-menu/approvazione-varianti-decreti-di-approvazione-commi-4-bis-e-4-ter-art-68-d-lgs-152-2006-men...

**Autorità di Bacino Distrettuale dell'Appennino Meridionale**

Home L'ENTE IL TERRITORIO PROGETTI SPECIFICI

Piani Stralcio di Bacino e Varianti

Piani Stralcio di Bacino della Unit of Management (ex Autorità di Bacino)

Modifiche e Varianti al Piano Stralcio Assetto Idrogeologico - Rischio da Frana e Rischio idraulico

Modifiche al PAI

Adozione modifiche al PAI (decreti di adozione commi 4 bis e 4 ter, art. 68, D.Lgs. 152/2006)

Approvazione modifiche al PAI (decreti di approvazione commi 4 bis e 4 ter, art. 68, D.Lgs. 152/2006)

Anno 2022

- Regione Campania
- Regione Calabria
- Regione Molise
- Regione Abruzzo
- Regione Basilicata
- Regione Puglia
- Regione Abruzzo

Altro 2021

Aggiornamento mappe PAI alle mappe PGRA

Varianti al PAI

Varianti al Piano Stralcio Erosione Costiera

**Approvazioni modifiche al PAI**

Decreti di approvazione commi 4 bis e 4 ter, art.68 D.Lgs 152/2006 e s.m.

Approvazione proposta modifica di perimetrazione e/o classificazione delle aree a pericolosità e rischio del Piano Stralcio per l'Assetto Idrogeologico - Rischio da frana e Rischio idraulico:

Anno 2022

- Regione Abruzzo
- Regione Basilicata
- Regione Calabria
- Regione Campania
- Regione Lazio
- Regione Molise
- Regione Puglia

Home | Modifiche e Varianti al Piano Stralcio Assetto Idrogeologico - Rischio da Frana e Rischio idraulico | Modifiche al PAI | Approvazione modifiche al PAI (decreti di approvazione commi 4 bis e 4 ter, art. 68, D.Lgs. 152/2006) | Anno 2022

Cerca... SEARCH

## Approvazione proposta modifica 2022 - Regione Calabria

Decreti di approvazione commi 4 bis e 4 ter, art.68 D.Lgs 152/2006 e s.m.i. - Approvazione proposta modifica di perimetrazione e/o classificazione delle aree a pericolosità e rischio del Piano Stralcio per l'Assetto Idrogeologico - Rischio da frana e Rischio idraulico.

<https://www.distrettoappenninomeridionale.it/index.php/varianti-al-piano-stralcio-assetto-idrogeologico-menu/modifiche-al-pai-menu/approvazione-varianti-decreti-di-approvazione-commi-4-bis-e-4-ter-art-68-d-lgs-152-2006-menu/anno-2022-menu/regione-calabria-menu>

Piani Stralcio di Bacino e Varianti

Piani Stralcio di Bacino delle Unit of Management (ex Autorità di Bacino)

Modifiche e Varianti al Piano Stralcio Assetto Idrogeologico - Rischio da Frana e Rischio idraulico

Modifiche al PAI

Adozione modifiche al PAI (decreti di adozione commi 4 bis e 4 ter, art. 68, D.Lgs. 152/2006)

Approvazione modifiche al PAI (decreti di approvazione commi 4 bis e 4 ter, art. 68, D.Lgs. 152/2006)

Anno 2022

Regione Campania  
Regione Calabria  
Regione Molise  
Regione Abruzzo  
Regione Basilicata  
Regione Puglia  
Regione Auzzo

Anno 2021

Aggiornamento mappe PAI alle mappe PGR

Varianti al PAI

Varianti al Piano Stralcio Erosione Costiera



## Approvazione proposta modifica 2022 - Regione Calabria

Decreti di approvazione commi 4 bis e 4 ter, art.68 D.Lgs 152/2006 e s.m.i. - Approvazione proposta modifica di perimetrazione e/o classificazione delle aree a pericolosità e rischio del Piano Stralcio per l'Assetto Idrogeologico - Rischio da frana e Rischio idraulico.

Cerca... SEARCH

Comune	Decreto s.g. di Adozione	Oggetto	Pubbl. su Bollettino Ufficiale Regionale	Shapefile
San Pietro di Caridi (RC) - Iccia (LC) Piana/Cuzzupoli	DS_411_2022_Pietro di Caridi_psf_A_signed.pdf	Approvazione modifica definitiva alla perimetrazione e/o classificazione delle aree a pericolosità e rischio del Piano Stralcio per l'Assetto Idrogeologico (PAI) - rischio frana		
Girigliano (CZ) - Icc. Busto	DS_410_2022_Girigliano_PDF_A_signed.pdf	Approvazione modifica definitiva alla perimetrazione e/o classificazione delle aree a pericolosità e rischio del Piano Stralcio per l'Assetto Idrogeologico (PAI) - rischio frana		
Catanzaro (CZ)	Decreto n. 30 del 9_02_2022	Approvazione proposta di modifica di perimetrazione aree a rischio o attenzione PAI - rischio di frana		

Armentia (CS)	Decreto n. 26 del 9_02_2022	Approvazione proposta di modifica di perimetrazione aree a rischio o attenzione PAI - rischio di frana		
San Luca (RC)	Decreto n. 11 del 31_01_2022	Approvazione variante di aggiornamento delle mappe del Piano stralcio per la Difesa del rischio idrogeologico - rischio idraulico (PAI)		

Home | Modifiche e Varianti al Piano Stralcio/Assetto Idrogeologico - Rischio da Frana e Rischio idraulico | Modifiche al PAI | Approvazione modifiche al PAI (decreti di approvazione commi 4 bis e 4 ter, art. 68, D.Lgs. 152/2006) | Anno 2022 | Regione Calabria

Cerca...

SEARCH

*nb. nessuno shapefile disponibile.*





Piani Stralcio di Bacino e Varianti

Piani Stralcio di Bacino delle Unità di Management (ex Autorità di Bacino)

Modifiche e Varianti al Piano Stralcio Assetto Idrogeologico - Rischio da Frana e Rischio Idraulico

Modifiche al PAI

Adozione modifiche al PAI

Approvazione modifiche al PAI

Approvazione modifiche al PAI

Approvazione modifiche al PAI

Approvazione modifiche al PAI

Approvazione modifiche al PAI

Approvazione modifiche al PAI

Approvazione modifiche al PAI

Approvazione modifiche al PAI

Approvazione modifiche al PAI

Approvazione modifiche al PAI

Approvazione modifiche al PAI

Approvazione modifiche al PAI

Approvazione modifiche al PAI

Approvazione modifiche al PAI

Approvazione modifiche al PAI

Approvazione modifiche al PAI

Approvazione modifiche al PAI

Approvazione modifiche al PAI

Approvazione modifiche al PAI

Approvazione modifiche al PAI

Approvazione modifiche al PAI

Approvazione modifiche al PAI

Approvazione modifiche al PAI

Approvazione modifiche al PAI

Approvazione modifiche al PAI

Approvazione modifiche al PAI

Approvazione modifiche al PAI

Approvazione modifiche al PAI

Approvazione modifiche al PAI

Approvazione modifiche al PAI

Approvazione modifiche al PAI

Approvazione modifiche al PAI

Approvazione modifiche al PAI

Approvazione modifiche al PAI

Approvazione modifiche al PAI

Approvazione modifiche al PAI

Approvazione modifiche al PAI

Approvazione modifiche al PAI

Approvazione modifiche al PAI

Approvazione modifiche al PAI

Approvazione modifiche al PAI

Approvazione modifiche al PAI

Approvazione modifiche al PAI

Approvazione modifiche al PAI

Approvazione modifiche al PAI

Approvazione modifiche al PAI

Approvazione modifiche al PAI

Approvazione modifiche al PAI

Approvazione modifiche al PAI

Approvazione modifiche al PAI

Approvazione modifiche al PAI

Approvazione modifiche al PAI

Approvazione modifiche al PAI

Approvazione modifiche al PAI

Approvazione modifiche al PAI

Approvazione modifiche al PAI

Approvazione modifiche al PAI

Approvazione modifiche al PAI

Approvazione modifiche al PAI

Approvazione modifiche al PAI

Approvazione modifiche al PAI

Approvazione modifiche al PAI

Approvazione modifiche al PAI

Approvazione modifiche al PAI

Approvazione modifiche al PAI

Approvazione modifiche al PAI

Approvazione modifiche al PAI

Approvazione modifiche al PAI

Approvazione modifiche al PAI

Approvazione modifiche al PAI

Approvazione modifiche al PAI

Approvazione modifiche al PAI

Approvazione modifiche al PAI

Approvazione modifiche al PAI

Approvazione modifiche al PAI

Approvazione modifiche al PAI

Approvazione modifiche al PAI

Approvazione modifiche al PAI

Approvazione modifiche al PAI

### Approvazione Modifiche al PAI

Decreti di approvazione commi 4 bis e 4 ter, art. 68, D. Lgs. 152/2006



Anno 2022



Anno 2021

Home | Modifiche e Varianti al Piano Stralcio Assetto Idrogeologico - Rischio da Frana e Rischio Idraulico | Modifiche al PAI | Approvazione modifiche al PAI (decreti di approvazione commi 4 bis e 4 ter, art. 68, D. Lgs. 152/2006)

Cerca...

## Approvazioni modifiche al PAI

Decreti di approvazione commi bis e 4 ter, art.68 D.Lgs 152/2006 e s.m.

Approvazione proposta modifica di perimetrazione e/o classificazione delle aree a pericolosità e rischio del Piano Stralcio per l'Assetto Idrogeologico - Rischio da frana e Rischio idraulico:

<https://www.distrettoappenninomeridionale.it/index.php/varianti-al-piano-stralcio-assetto-idrogeologico-menu/modifiche-al-pai-menu/approvazione-varianti-decreti-di-approvazione-commi-4-bis-e-4-ter-art-68-d-lgs-152-2006-menu/anno-2021-menu>



Piani Stralcio di Bacino e Varianti

Piani Stralcio di Bacino delle Unità di Management (ex Autorità di Bacino)

Modifiche e Varianti al Piano Stralcio Assetto Idrogeologico - Rischio da Frana e Rischio Idraulico

Modifiche al PAI

Adozione modifiche al PAI

Approvazione modifiche al PAI

Approvazione modifiche al PAI

Approvazione modifiche al PAI

Approvazione modifiche al PAI

Approvazione modifiche al PAI

Approvazione modifiche al PAI

Approvazione modifiche al PAI

Approvazione modifiche al PAI

Approvazione modifiche al PAI

Approvazione modifiche al PAI

Approvazione modifiche al PAI

Approvazione modifiche al PAI

Approvazione modifiche al PAI

Approvazione modifiche al PAI

Approvazione modifiche al PAI

Approvazione modifiche al PAI

Approvazione modifiche al PAI

Approvazione modifiche al PAI

Approvazione modifiche al PAI

Approvazione modifiche al PAI

Approvazione modifiche al PAI

Approvazione modifiche al PAI

Approvazione modifiche al PAI

Approvazione modifiche al PAI

Approvazione modifiche al PAI

Approvazione modifiche al PAI

Approvazione modifiche al PAI

Approvazione modifiche al PAI

Approvazione modifiche al PAI

Approvazione modifiche al PAI

Approvazione modifiche al PAI

Approvazione modifiche al PAI

Approvazione modifiche al PAI

Approvazione modifiche al PAI

Approvazione modifiche al PAI

Approvazione modifiche al PAI

Approvazione modifiche al PAI

Approvazione modifiche al PAI

Approvazione modifiche al PAI

Approvazione modifiche al PAI

Approvazione modifiche al PAI

Approvazione modifiche al PAI

Approvazione modifiche al PAI

Approvazione modifiche al PAI

Approvazione modifiche al PAI

Approvazione modifiche al PAI

Approvazione modifiche al PAI

### Approvazioni modifiche al PAI

Decreti di approvazione commi bis e 4 ter, art.68 D.Lgs 152/2006 e s.m.

Approvazione proposta modifica di perimetrazione e/o classificazione delle aree a pericolosità e rischio del Piano Stralcio per l'Assetto Idrogeologico - Rischio da frana e Rischio idraulico:



Regione Abruzzo



Regione Basilicata



Regione Calabria



Regione Campania



Regione Lazio



Regione Molise



Regione Puglia



Home | Modifiche e Varianti al Piano Stralcio Assetto Idrogeologico - Rischio da Frana e Rischio idraulico | Modifiche al PAI | Approvazione modifiche al PAI (decreti di approvazione commi 4 bis e 4 ter, art. 68, D. Lgs. 152/2006) | Anno 2021

Cerca...

## Approvazione proposta modifica 2021 - Regione Calabria

Decreti di approvazione commi bis e 4 ter, art.68 D.Lgs 152/2006 e s.m.i. - Approvazione proposta modifica di perimetrazione e/o classificazione delle aree a pericolosità e rischio del Piano Stralcio per l'Assetto Idrogeologico - Rischio da frana e Rischio idraulico.

<https://www.distrettoappenninomeridionale.it/index.php/varianti-al-piano-stralcio-assetto-idrogeologico-menu/modifiche-al-pai-menu/approvazione-varianti-decreti-di-approvazione-commi-4-bis-e-4-ter-art-68-d-lgs-152-2006-menu/anno-2021-menu/regione-calabria-menu>

distrettoappenninomeridionale.it/index.php/varianti-al-piano-stralcio-assetto-idrogeologico-menu/modifiche-al-pai-menu/approvazione-varianti-decreti-di-approvazione-commi-4-bis-e-4-ter-art-68-d-lgs-152-2006-n



Autorità di Bacino Distrettuale  
dell'Appennino Meridionale

Home L'ENTE IL TERRITORIO PROC

Piani Stralcio di Bacino e Varianti

Piani Stralcio di Bacino delle Unit of Management (ex Autorità di Bacino)

Modifiche e Varianti al Piano Stralcio Assetto Idrogeologico - Rischio da Frana e Rischio Idraulico

Modifiche al PAI

Adozione modifiche al PAI (decreti di adozione commi 4 bis e 4 ter, art. 68, D.Lgs. 152/2006)

Approvazione modifiche al PAI (decreti di approvazione commi 4 bis e 4 ter, art. 68, D.Lgs. 152/2006)

Anno 2022

Anno 2021

Regione Abruzzo

Regione Basilicata

Regione Calabria

Regione Campania

Regione Lazio

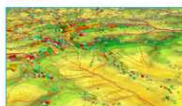
Regione Molise

Regione Puglia

Aggiornamento mappe PAI alle mappe PGRI.

Varianti al PAI

Varianti al Piano Stralcio Erosione Costiera



## Approvazione proposta modifica 2021 - Regione Calabria

Decreti di approvazione commi bis e 4 ter, art.68 D.Lgs 152/2006 e s.m.i. - Approvazione proposta modifica di perimetrazione e/o classificazione delle aree a pericolosità e rischio del Piano Stralcio per l'Assetto Idrogeologico - Rischio da frana e Rischio idraulico.

Cerca...

SEARCH

Comune	Decreto S.G. di Adozione	Oggetto	Pubbl. su Bollettino Ufficiale Regionale	Shapefile
Iscia sullo Ionio (CZ) e Sant'Andrea Apostolo sullo Ionio (CZ)	Decreto n. 1290 del 6_12_2021	Approvazione variante di aggiornamento delle mappe del Piano stralcio per la Difesa del rischio idrogeologico - rischio idraulico (PAI)		
Vibo Valentia (VV)	Decreto n. 1289 del 6_12_2021	Approvazione variante di aggiornamento delle mappe del Piano stralcio per la Difesa del rischio idrogeologico - rischio idraulico (PAI)		
Vazzano (VV)	Decreto n. 1288 del 6_12_2021	Approvazione variante di aggiornamento delle mappe del Piano stralcio per la Difesa del rischio idrogeologico - rischio idraulico (PAI)		
Tortora (CS)	Decreto n. 1285 del 6_12_2021	Approvazione variante di aggiornamento delle mappe del Piano stralcio per la Difesa del rischio idrogeologico - rischio idraulico (PAI)		

Rocca Imperiale (CS)	Decreto n. 1284 del 6_12_2021	Approvazione variante di aggiornamento delle mappe del Piano stralcio per la Difesa del rischio idrogeologico - rischio idraulico (PAI)		
Nocera (CS)	Decreto n. 1283 del 6_12_2021	Approvazione variante di aggiornamento delle mappe del Piano stralcio per la Difesa del rischio idrogeologico - rischio idraulico (PAI)		
Corigliano Rossano (CS)	Decreto n. 1282 del 6_12_2021	Approvazione variante di aggiornamento delle mappe del Piano stralcio per la Difesa del rischio idrogeologico - rischio idraulico (PAI)		
Canna (CZ)	Decreto n. 1281 del 6_12_2021	Approvazione variante di aggiornamento delle mappe del Piano stralcio per la Difesa del rischio idrogeologico - rischio idraulico (PAI)		
Badolato (CZ)	Decreto n. 1279 del 6_12_2021	Approvazione variante di aggiornamento delle mappe del Piano stralcio per la Difesa del rischio idrogeologico - rischio idraulico (PAI)		
Verzino (VR)	Decreto n. 1172 del 3_12_2021	Approvazione modifica definitiva di perimetrazione e/o classificazione del rischio del Piano Stralcio per l'Assetto Idrogeologico - Rischio da frana della ex A2B della Calabria	BURC n. 12 del 14 gennaio 2022	
Staleti (CZ)	Decreto n. 1171 del 3_12_2021	Approvazione modifica definitiva di perimetrazione e/o classificazione del rischio del Piano Stralcio per l'Assetto Idrogeologico - Rischio da frana della ex A2B della Calabria	BURC n. 12 del 14 gennaio 2022	
Catanzaro (CZ)	Decreto n. 1170 del 3_12_2021	Approvazione modifica definitiva di perimetrazione e/o classificazione del rischio del Piano Stralcio per l'Assetto Idrogeologico - Rischio da frana della ex A2B della Calabria	BURC n. 12 del 14 gennaio 2022	
Albidonia (CS)	Decreto n. 1169 del 3_12_2021	Approvazione modifica definitiva di perimetrazione e/o classificazione del rischio del Piano Stralcio per l'Assetto Idrogeologico - Rischio da frana della ex A2B della Calabria	BURC n. 12 del 14 gennaio 2022	
Catanzaro (CZ)	Decreto n. 833 del 3_06_2021 Approvazione modifica PAI comune di Catanzaro.pdf	Approvazione modifica definitiva di perimetrazione e/o classificazione della pericolosità e rischio al Piano Stralcio per l'Assetto idrogeologico della ex A2B della Calabria		



Calabria				
Antonimina (RC)	<a href="#">Decreto n. 571 del 14_05_2021</a>	Approvazione modifica perimetrazione-classificazione per rischio Idrogeologico (PAI 2001) comune Antonimina (RC)	Bollettino Ufficiale della Regione Calabria n.46 del 24 giugno 2021	
Serra San Bruno (VV)	<a href="#">Decreto S.G. n. 503 del 23/04/2021</a>	Approvazione aggiornamento delle mappe della pericolosità e del rischio del Piano Stralcio di Assetto idrogeologico (PSAI) - rischio idraulico dell'ex AdB regionale della Calabria		<a href="#">Shapefile - agg 2021</a> 
Catanzaro (CZ)	<a href="#">Decreto S.G. n. 502 del 23/04/2021</a>	Approvazione aggiornamento delle mappe della pericolosità e del rischio del Piano Stralcio di Assetto idrogeologico (PSAI) - rischio idraulico dell'ex AdB regionale della Calabria		<a href="#">Shapefile - agg 2021</a> 

[Home](#) | [Modifiche e Varianti al Piano Stralcio Assetto Idrogeologico - Rischio da Frana e Rischio idraulico](#) | [Modifiche al PAI](#) | [Approvazione modifiche al PAI \(decreti di approvazione commi 4 bis e 4 ter. art. 68, D.Lgs. 152/2006\)](#) | [Anno 2021](#) | [Regione Calabria](#)

Cerca...

SEARCH

*nb. shapefile: disponibili soltanto per i casi di Serra San Bruno (VV) e Catanzaro DSG 502 23.04.2021. Tuttavia, per questi due casi, i link all'aggiornamento 2021 non funzionano ("not found"), mentre quelli attraverso i simboli rossi portano alla pagina*

Piano Stralcio per l'Assetto Idrogeologico - Rischio idraulico [PSAI-RI] - agg. 2021

(L. n. 183 del 18/05/89; L. n. 253 del 7/08/90; L. n. 493 del 4/12/93; L.n. 226 del 13/07/99; L.n. 365 del 11/12/00)

Piano di Assetto Idrogeologico – Rischio Frane – Alluvioni (PAI), dei territori dell'ex Autorità di Bacino Regionale Calabria, approvato dal Comitato Istituzionale con Delibera n. 13 del 29/10/2001, Giunta Regionale con Delibera n. 900 del 31/10/2001, Consiglio Regionale Delibera n. 115 del 28/12/2001, successive approvazione del Comitato Istituzionale dell'Autorità di Bacino Regionale della Calabria con Delibera n. 26 del 02/08/2011 *Procedure di aggiornamento PAI FR e FI*; n. 27 del 02/08/2011 Testo aggiornato delle Norme di Attuazione e Misure di Salvaguardia (NdA).  
<https://www.distrettoappenninomeridionale.it/index.php/elaborati-di-piano-menu/ex-adb-calabria-menu/piano-stralcio-assetto-idrogeologico-rischio-idraulico-menu>

distrettoappenninomeridionale.it/index.php/elaborati-di-piano-menu/ex-adb-calabria-menu/piano-stralcio-assetto-idrogeologico-rischio-idraulico-menu



Autorità di Bacino Distrettuale dell'Appennino Meridionale

Home L'ENTE IL TERRITORIO PROG

Piani Stralcio di Bacino e Varianti

Piani Stralcio di Bacino delle Unit of Management (ex Autorità di Bacino)

UoM Volturno, UoM Liri-Garigliano (ex Adb naz. Liri-Garigliano e Volturno)

UoM Regionale Campania Nord Occidentale; UoM Sarno (Ex Adb reg. Campania Centrale)

UoM Regionale Destra Sele (Ex Adb reg. Campania Sud ed interr. Sele - Ex Adb reg. Destra Sele)

UoM Regionale Sinistra Sele (ex Adb reg. Campania Sud ed interr. Sele - ex Adb reg. Sinistra Sele)

UoM Sele (ex Adb Campania Sud ed interr. Sele - Ex Adb interr. Sele)

UoM Regionale Basilicata; UoM Bradano; UoM Noce e Bacioli Regioni Lucani Tirrenici; UoM Sinni (ex Adb interr. Basilicata)

UoM Regionale Puglia e Interregionale Ofanto (ex Adb interr. Puglia)

UoM Regionale Molise Biferno e minori; UoM Fortore; UoM Saccione; UoM Trigno (ex Adb interr. Fortore; Saccione; Trigno; Regionale Molise)

UoM Regionale Calabria e Interregionale Lao (ex Adb reg. Calabria)

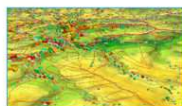
Piano Stralcio Assetto Idrogeologico - Rischio da frana

Piano Stralcio Assetto Idrogeologico - Rischio idraulico

Piano Stralcio Erosione Costiera

Modifiche e Varianti al Piano Stralcio Assetto Idrogeologico - Rischio da Frana e Rischio Idraulico

Varianti al Piano Stralcio Erosione Costiera



Piano Stralcio per l'Assetto Idrogeologico - Rischio idraulico [PSAI-RI] - agg. 2021

(L. n. 183 del 18/05/89; L. n. 253 del 7/08/90; L. n. 493 del 4/12/93; L.n. 226 del 13/07/99; L.n. 365 del 11/12/00)

Piano di Assetto Idrogeologico – Rischio Frane – Alluvioni (PAI), dei territori dell'ex Autorità di Bacino Regionale Calabria, approvato dal Comitato Istituzionale con Delibera n. 13 del 29/10/2001, Giunta Regionale con Delibera n. 900 del 31/10/2001, Consiglio Regionale Delibera n. 115 del 28/12/2001, successive approvazione del Comitato Istituzionale dell'Autorità di Bacino Regionale della Calabria con Delibera n. 26 del 02/08/2011 *Procedure di aggiornamento PAI FR e FI*; n. 27 del 02/08/2011 Testo aggiornato delle Norme di Attuazione e Misure di Salvaguardia (NdA).

Unit of Management Regionale Calabria e Interregionale Lao

ELABORATI	FORMATO IMMAGINE suddivisi per singole province e singoli comuni	FORMATO VETTORIALE
<b>Perimetrazione Aree Vulnerate (TAV. 14_1)</b> Elaborato relativo alle porzioni di territorio comunali ricadenti nell'ex Adb Regionale Calabria	Provincia di Catanzaro Provincia di Reggio Calabria	
<b>Localizzazione Punti Critici (TAV. 14_2)</b> Elaborato relativo alle porzioni di territorio comunali ricadenti nell'ex Adb Regionale Calabria	Provincia di Catanzaro Provincia di Reggio Calabria Provincia di Vibo Valentia	
<b>Elementi Esposti (TAV. 14_3)</b> Elaborato relativo alle porzioni di territorio comunali ricadenti nell'ex Adb Regionale Calabria	Provincia di Catanzaro Provincia di Reggio Calabria	
<b>Perimetrazione Aree a Rischio (TAV. 14_4)</b> Elaborato relativo alle porzioni di territorio comunali ricadenti nell'ex Adb Regionale Calabria	Provincia di Catanzaro Provincia di Cosenza Provincia di Reggio Calabria Provincia di Vibo Valentia	
<b>Aree Vulnerate ed Elementi a Rischio (TAV. 14_5_av)</b> Elaborato relativo alle porzioni di territorio comunali ricadenti nell'ex Adb Regionale Calabria	Provincia di Catanzaro Provincia di Cosenza Provincia di Crotone Provincia di Reggio Calabria Provincia di Vibo Valentia	
<b>Perimetrazione Aree a Rischio Idraulico (TAV. 14_5r)</b> Elaborato relativo alle porzioni di territorio comunali ricadenti nell'ex Adb Regionale Calabria	Provincia di Catanzaro Provincia di Cosenza Provincia di Crotone Provincia di Reggio Calabria Provincia di Vibo Valentia	Shapefile

\*NOTA: Si specifica che gli shapefile sono georeferenziati nel Sistema di riferimento UTM WGS84, Fuso 33 Nord.



Norme di attuazione



Relazione

da cui, tuttavia, è possibile scaricare la versione dell'aggiornamento 2022 (idraulico).  
[PAI\\_agg. 2022.zip](#)

(3)

distrettoappenninomeridionale.it/index.php/varianti-al-piano-stralcio-assetto-idrogeologico-menu/modifiche-al-pai-menu

**Autorità di Bacino Distrettuale dell'Appennino Meridionale**

Home L'ENTE IL TERRITORIO PROGETTI SPECIFICI

Plani Stralcio di Bacino e Varianti

Plani Stralcio di Bacino della Unit of Management (ex Autorità di Bacino)

Modifiche e Varianti al Piano Stralcio Assetto Idrogeologico - Rischio da Frana e Rischio Idraulico

Modifiche al PAI

- Adozione modifiche al PAI (decreti di adozione commi 4 bis e 4 ter, art. 68, D.Lgs. 152/2006)
- Adozione modifiche al PAI (decreti di adozione commi 4 bis e 4 ter, art. 68, D.Lgs. 152/2006)
- Approvazione modifiche al PAI (decreti di approvazione commi 4 bis e 4 ter, art. 68, D.Lgs. 152/2006)
- Aggiornamento mappe PAI alle mappe PGRA

Varianti al PAI

Varianti al Piano Stralcio Erosione Costiera

Home | Modifiche e Varianti al Piano Stralcio Assetto Idrogeologico - Rischio da Frana e Rischio Idraulico | Modifiche al PAI

Cerca-- SEARCH

### Modifiche al PAI

Decreti adozione commi bis e 4 ter, art.68 D.Lgs 152/2006 e s.m.

Adozione proposta modifica di perimetrazione e/o classificazione delle aree a pericolosità e rischio del Piano Stralcio per l'Assetto Idrogeologico - Rischio da frana e Rischio idraulico:

<https://www.distrettoappenninomeridionale.it/index.php/varianti-al-piano-stralcio-assetto-idrogeologico-menu/modifiche-al-pai-menu/decreti-adozione-commi-4-bis-e-4-ter-art-68-d-lgs-152-2006-menu>

distrettoappenninomeridionale.it/index.php/varianti-al-piano-stralcio-assetto-idrogeologico-menu/modifiche-al-pai-menu/decreti-adozione-commi-4-bis-e-4-ter-art-68-d-lgs-152-2006-menu

**Autorità di Bacino Distrettuale dell'Appennino Meridionale**

Home L'ENTE IL TERRITORIO PROGETTI SPECIFICI

Plani Stralcio di Bacino e Varianti

Plani Stralcio di Bacino della Unit of Management (ex Autorità di Bacino)

Modifiche e Varianti al Piano Stralcio Assetto Idrogeologico - Rischio da Frana e Rischio Idraulico

Modifiche al PAI

- Adozione modifiche al PAI (decreti di adozione commi 4 bis e 4 ter, art. 68, D.Lgs. 152/2006)
- Anno 2022
- Anno 2021
- Anno 2020
- Approvazione modifiche al PAI (decreti di approvazione commi 4 bis e 4 ter, art. 68, D.Lgs. 152/2006)
- Aggiornamento mappe PAI alle mappe PGRA

Varianti al PAI

Varianti al Piano Stralcio Erosione Costiera

Home | Modifiche e Varianti al Piano Stralcio Assetto Idrogeologico - Rischio da Frana e Rischio Idraulico | Modifiche al PAI

PUBBLICAZIONE AVVISI SU GAZZETTA UFFICIALE E BOLLITTINO UFFICIALE REGIONALE:

- ANNO 2021
- ANNO 2020

TAVOLE E SHAPEFILE DOWNLOAD:

- ANNO 2021
- ANNO 2020



## Modifiche al PAI

Decreti adozione commi bis e 4 ter, art.68 D.Lgs 152/2006 e s.m.

Adozione proposta modifica di perimetrazione e/o classificazione delle aree a pericolosità e rischio del Piano Stralcio per l'Assetto Idrogeologico - Rischio da frana e Rischio idraulico:

Decreti Segretario Generale Anno 2022:

<https://www.distrettoappenninomeridionale.it/index.php/varianti-al-piano-stralcio-assetto-idrogeologico-menu/modifiche-al-pai-menu/decreti-adozione-commi-4-bis-e-4-ter-art-68-d-lgs-152-2006-menu/anno-2022-menu>


## Modifiche al PAI - Regione Calabria

Decreti adozione commi 4 bis e 4 ter, art.68 D.Lgs 152/2006 e s.m.

Adozione proposta modifica di perimetrazione e/o classificazione delle aree a pericolosità e rischio del Piano Stralcio per l'Assetto Idrogeologico - Rischio da frana e Rischio idraulico:

<https://www.distrettoappenninomeridionale.it/index.php/varianti-al-piano-stralcio-assetto-idrogeologico-menu/modifiche-al-pai-menu/decreti-adozione-commi-4-bis-e-4-ter-art-68-d-lgs-152-2006-menu/anno-2022-menu/regione-calabria-menu>

distrettoappenninomeridionale.it/index.php/varianti-al-piano-stralcio-assetto-idrogeologico-menu/modifiche-al-pai-menu/decreti-adozione-commi-4-bis-e-4-ter-art-68-d-lgs-152-2006-menu/anno-2022-menu/regione-c...



**Autorità di Bacino Distrettuale dell'Appennino Meridionale**

Home L'ENTE IL TERRITORIO PROGETTI SPECIFICI

Plani Stralcio di Bacino e Varianti

Plani Stralcio di Bacino delle Unit of Management (ex Autorità di Bacino)

Modifiche e Varianti al Piano Stralcio Assetto Idrogeologico - Rischio da Frana e Rischio Idraulico

Modifiche al PAI

Adozione modifiche al PAI (decreti di adozione commi 4 bis e 4 ter, art. 68, D.Lgs. 152/2006)

Anno 2022

- Regione Abruzzo
- Regione Basilicata
- Regione Calabria
- Regione Campania
- Regione Molise
- Regione Lazio
- Regione Puglia

Anno 2021

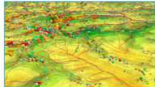
Anno 2020

Approvazione modifiche al PAI (decreti di approvazione commi 4 bis e 4 ter, art. 68, D.Lgs. 152/2006)

Aggiornamento mappe PAI alle mappe PGRI

Varianti al PAI

Varianti al Piano Stralcio Erosione Costiera



### Modifiche al PAI - Regione Calabria

Decreti adozione commi 4 bis e 4 ter, art.68 D.Lgs 152/2006 e s.m.

Adozione proposta modifica di perimetrazione e/o classificazione delle aree a pericolosità e rischio del Piano Stralcio per l'Assetto Idrogeologico - Rischio da frana e Rischio idraulico:

Cerca...

Comune	Decreto S.G. di Adozione	Oggetto	Pubbl. su Bollettino Ufficiale Regionale	Tavole e shapefile
Reto Greco (CS), località Centro Alciato.	DS_383_2022_Reto_Greco_PDF_A_signed.pdf	Adozione proposta di modifica della perimetrazione e/o classificazione delle aree a pericolosità e rischio di frana del Piano Stralcio per l'Assetto Idrogeologico (PAI.)		
Rende (CS), località Cimbaro.	DS_382_2022_Rende_PDF_A_signed.pdf	Adozione proposta di modifica della perimetrazione e/o classificazione delle aree a pericolosità e rischio di frana del Piano Stralcio per l'Assetto Idrogeologico (PAI.)		
Catanzaro (CZ), località Pontepiccolo.	DS_381_2022_Catanzaro_PDF_A_signed.pdf	Adozione proposta di modifica della perimetrazione e/o classificazione delle aree a pericolosità e rischio di frana del Piano Stralcio per l'Assetto Idrogeologico (PAI.)		
Botriello (CZ), località Gabeluzza.	DS_380_2022_Botriello_PDF_A_signed.pdf	Adozione proposta di modifica della perimetrazione e/o classificazione delle aree a pericolosità e rischio di frana del Piano Stralcio per l'Assetto Idrogeologico (PAI.)		
San Giovanni di Gerace (RC)	Decreto n. 27 del 8_02_2022	Adozione proposta di modifica di perimetrazione aree a rischio di attenzione PAI - rischio di frana		

Home | Modifiche e Varianti al Piano Stralcio Assetto Idrogeologico - Rischio da Frana e Rischio idraulico | Modifiche al PAI | Adozione modifiche al PAI (decreti di adozione commi 4 bis e 4 ter, art. 68, D.Lgs. 152/2006) | Anno 2022 | Regione Calabria

*nb. nessuno shapefile disponibile.*

**Modifiche al PAI**  
 Decreti adozione commi bis e 4 ter, art.68 D.Lgs. 152/2006 e s.m.

Adozione proposta modifica di perimetrazione e/o classificazione delle aree a pericolosità e rischio del Piano Stralcio per l'Assetto Idrogeologico - Rischio da frana e Rischio idraulico:

- ANNO 2022
- ANNO 2021
- ANNO 2020

PUBBLICAZIONE AVVISI SU GAZZETTA UFFICIALE E BOLLICINO UFFICIALE REGIONALE

- ANNO 2021
- ANNO 2020

TAVOLE E SHAPFILE DOWNLOAD

- ANNO 2021
- ANNO 2020

### Modifiche al PAI

Decreti adozione commi bis e 4 ter, art.68 D.Lgs. 152/2006 e s.m.

Adozione proposta modifica di perimetrazione e/o classificazione delle aree a pericolosità e rischio del Piano Stralcio per l'Assetto Idrogeologico - Rischio da frana e Rischio idraulico:

Decreti Segretario Generale Anno 2021:

<https://www.distrettoappenninomeridionale.it/index.php/varianti-al-piano-stralcio-assetto-idrogeologico-menu/modifiche-al-pai-menu/decreti-adozione-commi-4-bis-e-4-ter-art-68-d-lgs-152-2006-menu/anno-2021-menu>

**Modifiche al PAI**  
 Decreti adozione commi bis e 4 ter, art.68 D.Lgs. 152/2006 e s.m.

Adozione proposta modifica di perimetrazione e/o classificazione delle aree a pericolosità e rischio del Piano Stralcio per l'Assetto Idrogeologico - Rischio da frana e Rischio idraulico:

Decreti Segretario Generale Anno 2021:

- Regione Basilicata
- Regione Calabria
- Regione Campania
- Regione Molise
- Regione Puglia

Home | Modifiche e Varianti al Piano Stralcio Assetto Idrogeologico - Rischio da Frana e Rischio idraulico | Modifiche al PAI | Adozione modifiche al PAI (decreti di adozione commi 4 bis e 4 ter, art. 68, D.Lgs. 152/2006) | Anno 2021



## Modifiche al PAI - Regione Calabria

Decreti adozione commi bis e 4 ter, art.68 D.Lgs 152/2006 e s.m.

Adozione proposta modifica di perimetrazione e/o classificazione delle aree a pericolosità e rischio del Piano Stralcio per l'Assetto Idrogeologico - Rischio da frana e Rischio idraulico:

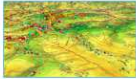
<https://www.distrettoappenninomeridionale.it/index.php/varianti-al-piano-stralcio-assetto-idrogeologico-menu/modifiche-al-pai-menu/decreti-adozione-commi-4-bis-e-4-ter-art-68-d-lgs-152-2006-menu/anno-2021-menu/regione-calabria-menu>

distrettoappenninomeridionale.it/index.php/varianti-al-piano-stralcio-assetto-idrogeologico-menu/modifiche-al-pai-menu/decreti-adozione-commi-4-bis-e-4-ter-art-68-d-lgs-152-2006-menu/anno-2021-menu/regione-calabria-menu

**Autorità di Bacino Distrettuale dell'Appennino Meridionale**

Home L'ENTE IL TERRITORIO PROGETTI SPECIFICI

Piani Stralcio di Bacino e Varianti  
Piani Stralcio di Bacino delle Unità of Management (ex Autorità di Bacino)  
Modifiche e Varianti al Piano Stralcio Assetto Idrogeologico - Rischio da Frana e Rischio Idraulico  
Modifiche al PAI  
Adozione modifiche al PAI (decreti di adozione commi 4 bis e 4 ter, art. 68, D.Lgs. 152/2006)  
Anno 2022  
Anno 2021  
Regione Basilicata  
Regione Calabria  
Regione Campania  
Regione Marche  
Regione Puglia  
Anno 2020  
Approvazione modifiche al PAI (decreti di approvazione commi 4 bis e 4 ter, art. 68, D.Lgs. 152/2006)  
Aggiornamento mappe PAI alle mappe PGRI  
Varianti al PAI  
Varianti al Piano Stralcio Erosione Costiera




### Modifiche al PAI - Regione Calabria

Decreti adozione commi bis e 4 ter, art.68 D.Lgs 152/2006 e s.m.

Adozione proposta modifica di perimetrazione e/o classificazione delle aree a pericolosità e rischio del Piano Stralcio per l'Assetto Idrogeologico - Rischio da frana e Rischio idraulico:

Cerca...

Comune	Decreto S.O. di Adozione	Oggetto	Fuori su Bollettino Ufficiale Regionale	Tavole e cartelle
Alboreo (CS)	558 del 14_05_2021	Adozione proposta modifica perimetrazione-classificazione per rischio PAI ASB della Calabria comune Alboreo (CS)		ERRATA CORRIGE: Nello Stralcio finalizzato alla "P.R.O.P.O.S.T.A. D.I.M.O.D.I.F.I.C. A. A.S.G.O.R.N.A.M.E.N.T.O.P.A.I." relativo al decreto n.558 del 14 maggio 2021, nell'intestazione si sostituisca Comune di Alboreo (CS) Loc. Centro dotato: 
Amarante (CS)	Decreto n. 773 del 3_08_2021	Adozione proposta modifica PAI - Rischio da frana Comune di Amarante (CS) pdf		
Catanzaro (ex. Sigonella) (CZ)	557 del 14_05_2021	Adozione proposta modifica perimetrazione-classificazione per rischio PAI della Calabria comune Catanzaro		
Catanzaro (CZ)	Decreto n. 775 del 3_08_2021	Adozione proposta modifica PAI - Rischio da frana Comune di Catanzaro		
Gimigliano (CZ)	Decreto n. 1190 del 3_12_2021	Adozione proposta modifica PAI - Rischio da frana	BURC n. 12 del 14 gennaio 2022	
Iscia sulle Isole (CZ)	Decreto n. 472 del 14-04-21	Adozione proposta modifica PAI - Assetto stralcio Comuni di Isca sulle Isole (CZ) e S. Andrea Apostolo sulle Isole (CZ)		
San Pietro di Caridi (RC)	Decreto n. 1191 del 3_12_2021	Adozione proposta modifica PAI - Rischio da frana	BURC n. 12 del 14 gennaio 2022	
Stalidi (CZ)	558 del 14_05_2021	Adozione proposta modifica perimetrazione-classificazione per rischio PAI ASB della Calabria comune Stalidi (CZ)		
Vazzano (VV)	Decreto n. 506 del 25-04-21	Adozione proposta modifica PAI - Assetto stralcio Comune di Vazzano (VV)		
Vibo Valentia (VV)	605 del 21_05_2021	Adozione proposta modifica perimetrazione-classificazione per rischio stralcio - Vibo Valentia (VV)		
Vezzano (KR)	555 del 14_05_2021	Adozione proposta modifica perimetrazione-classificazione per rischio frana - Vezzano (KR)		

nb. nessuno shapefile disponibile.

**Modifiche al PAI**  
 Decreti adozione commi bis e 4 ter, art.68 D Lgs 152/2006 e s.m.

Adozione proposta modifica di perimetrazione e/o classificazione delle aree a pericolosità e rischio del Piano Stralcio per l'Assetto Idrogeologico - Rischio da frana e Rischio idraulico:

- Modifiche al PAI
  - Adozione modifiche al PAI (decreti di adozione commi 4 bis e 4 ter, art. 68, D.Lgs. 152/2006) Anno 2022
  - Anno 2021
  - Approvazione modifiche al PAI (decreti di approvazione commi 4 bis e 4 ter, art. 68, D.Lgs. 152/2006) Anno 2020
  - Aggiornamento mappe PAI alle prescelte
  - Varianti al PAI
- Varianti al Piano Stralcio Erosione Costiera
  - PUBBLICAZIONE AVVISI SU GAZZETTA UFFICIALE E BOLLETTINO UFFICIALE REGIONALE Anno 2021
  - ANNO 2020
- TAVOLE E SHAPERFILE DOWNLOAD
  - ANNO 2021
  - ANNO 2020

## Modifiche al PAI

Decreti adozione commi bis e 4 ter, art.68 D.Lgs 152/2006 e s.m.

Adozione proposta modifica di perimetrazione e/o classificazione delle aree a pericolosità e rischio del Piano Stralcio per l'Assetto Idrogeologico - Rischio da frana e Rischio idraulico:

Anno 2020

<https://www.distrettoappenninomeridionale.it/index.php/varianti-al-piano-stralcio-assetto-idrogeologico-menu/modifiche-al-pai-menu/decreti-adozione-commi-4-bis-e-4-ter-art-68-d-lgs-152-2006-menu/anno-2020-menu>

**Modifiche al PAI**  
 Decreti adozione commi bis e 4 ter, art.68 D Lgs 152/2006 e s.m.

Adozione proposta modifica di perimetrazione e/o classificazione delle aree a pericolosità e rischio del Piano Stralcio per l'Assetto Idrogeologico - Rischio da frana e Rischio idraulico:

- Modifiche al PAI
  - Adozione modifiche al PAI (decreti di adozione commi 4 bis e 4 ter, art. 68, D.Lgs. 152/2006) Anno 2022
  - Anno 2021
  - Anno 2020
  - Approvazione modifiche al PAI (decreti di approvazione commi 4 bis e 4 ter, art. 68, D.Lgs. 152/2006)
  - Aggiornamento mappe PAI alle mappe PGR
  - Varianti al PAI
- Varianti al Piano Stralcio Erosione Costiera
  - PUBBLICAZIONE AVVISI SU GAZZETTA UFFICIALE E BOLLETTINO UFFICIALE REGIONALE Anno 2021
  - ANNO 2020
- TAVOLE E SHAPERFILE DOWNLOAD
  - ANNO 2021
  - ANNO 2020

## Modifiche al PAI

Decreti adozione commi bis e 4 ter, art.68 D Lgs 152/2006 e s.m.

Adozione proposta modifica di perimetrazione e/o classificazione delle aree a pericolosità e rischio del Piano Stralcio per l'Assetto Idrogeologico - Rischio da frana e Rischio idraulico:

Anno 2020

Comune	Decreto S.G. di Adozione	Oggetto	Pubbl. su Bollettino Ufficiale Regionale	Pubbl. su Gazzetta Ufficiale	Tavole e shapefile
Celano (AQ)	Decreto 899_Comune di Celano (AQ).pdf	Adozione proposta di modifica di perimetrazione e/o classificazione della pericolosità e rischio del Piano Stralcio per l'Assetto Idrogeologico - rischio da frana della ex Autorità di Bacino Nazionale dei Fiumi Liri-Garigliano e Volturno	BOLLETTINO UFFICIALE REGIONE ABRUZZO N. 5 DEL 10.02.2021	GAZZETTA UFFICIALE N. 12 DEL 18.01.2021	
Castiglione Messer Marino (CH)	Decreto 893_Comune di Castiglione Messer Marino (CH).pdf	Adozione proposta di modifica di perimetrazione e/o classificazione della pericolosità e rischio del Piano Stralcio per l'Assetto Idrogeologico - relativamente al bacino interregionale del Fiume Tirino e al bacino regionale del Fiume Biferno e Vincoi	BOLLETTINO UFFICIALE REGIONE ABRUZZO N. 5 DEL 10.02.2021	GAZZETTA UFFICIALE N. 12 DEL 18.01.2021	
Colobraro (MT)	Decreto 902_Comune di Colobraro (MT).pdf	Adozione proposta di modifica di perimetrazione e/o classificazione del rischio del Piano Stralcio per la Difesa del Rischio Idrogeologico - area di versante della ex Autorità di Bacino interregionale della Basilicata, URM Simi	BOLLETTINO UFFICIALE REGIONE BASILICATA N. 10 DEL 1.02.2021	GAZZETTA UFFICIALE N. 12 DEL 18.01.2021	

..

Anno 2020

Comune	Decreto S.G. di Adozione	Oggetto	Pubbl. su Bollettino Ufficiale Regionale	Pubbl. su Gazzetta Ufficiale	Tavole e shapefile
Celano (AQ)	<a href="#">Decreto 699_Comune di Celano (AQ).pdf</a>	Adozione proposta di modifica di perimetrazione e/o classificazione della pericolosità e rischio del Piano Stralcio per l'Assetto idrogeologico - rischio da frana della ex Autorità di Bacino Nazionale dei fiumi Liri-Garigliano e Volturno	<a href="#">BOLLETTINO UFFICIALE REGIONE ABRUZZO N. 5 DEL 10.02.2021</a>	<a href="#">GAZZETTA UFFICIALE N. 12 DEL 16.01.2021</a>	

*(seguono oltre un centinaio di record analoghi a quello sopra riportato)*

**nb. l'unico record relativo a un centro abitato calabrese è il seguente:**

Catanzaro (CZ)	Decreto 694_Comune di Catanzaro (CZ).pdf	Adozione proposta di modifica di perimetrazione e/o classificazione della pericolosità e rischio del Piano Stralcio per l'Assetto idrogeologico - rischio da frana della ex Autorità di Bacino della Calabria	BOLLETTINO UFFICIALE REGIONE CALABRIA N. 13 DEL 12.02.2021	GAZZETTA UFFICIALE N. 12 DEL 16.01.2021	
Andretta (AV)	Decreto 793_Comune di	Adozione proposta di modifica di	BOLLETTINO UFFICIALE	GAZZETTA UFFICIALE N. 12	Pericolosità

*privo di shapefile.*



Piani Stralcio di Bacino e Varianti

Piani Stralcio di Bacino delle Unità di Management (ex Autorità di Bacino)

Modifiche e Varianti al Piano Stralcio Assetto Idrogeologico - Rischio da Frana e Rischio Idraulico

Modifiche al PAI

Adozione modifiche al PAI (decreti di adozione commi 4 bis e 4 ter, art. 68, D.Lgs. 152/2006)

Anno 2022

Anno 2021


Anno 2020

Approvazione modifiche al PAI (decreti di approvazione commi 4 bis e 4 ter, art. 68, D.Lgs. 152/2006)

Aggiornamento mappe PAI alle mappe PGR

Varianti al PAI

Varianti al Piano Stralcio Erosione Costiera



## Modifiche al PAI

Decreti adozione commi bis e 4 ter, art.68 D Lgs 152/2006 e s.m.

Adozione proposta modifica di perimetrazione e/o classificazione delle aree a pericolosità e rischio del Piano Stralcio per l'Assetto Idrogeologico - Rischio da frana e Rischio idraulico



ANNO 2022



ANNO 2021



ANNO 2020

PUBBLICAZIONE AVVISI SU GAZZETTA UFFICIALE E BOLLICINO UFFICIALE REGIONALE



ANNO 2021



ANNO 2020

TAVOLE E SHAPEFILE DOWNLOAD



ANNO 2021



ANNO 2020

## Varianti al PAI

Decreti adozione commi bis e 4 ter, art.68 D.Lgs 152/2006 e s.m.

Adozione proposta modifica di perimetrazione e/o classificazione del rischio del Piano Stralcio per l'Assetto Idrogeologico - Rischio da frana e Rischio idraulico

## TAVOLE E SHAPEFILE DOWNLOAD

<https://www.distrettoappenninomeridionale.it/index.php/varianti-al-piano-stralcio-assetto-idrogeologico-menu/modifiche-al-pai-menu/decreti-adozione-commi-4-bis-e-4-ter-art-68-d-lgs-152-2006-menu?layout=edit&id=558>

Piani Stralcio di Bacino e Varianti

Piani Stralcio di Bacino delle Unità di Management (ex Autorità di Bacino)

Modifiche e Varianti al Piano Stralcio Assetto Idrogeologico - Rischio da Frana e Rischio Idraulico

Modifiche al PAI

Adozione modifiche al PAI (decreti di adozione commi 4 bis e 4 ter, art. 68, D.Lgs. 152/2006)

Anno 2022

Anno 2021

Anno 2020

Approvazione modifiche al PAI (decreti di approvazione commi 4 bis e 4 ter, art. 68, D.Lgs. 152/2006)

Aggiornamento mappe PAI alle mappe PGR

Varianti al PAI

Varianti al Piano Stralcio Erosione Costiera



## Varianti al PAI

Decreti adozione commi bis e 4 ter, art.68 D.Lgs 152/2006 e s.m.

Adozione proposta modifica di perimetrazione e/o classificazione del rischio del Piano Stralcio per l'Assetto Idrogeologico - Rischio da frana e Rischio idraulico

TAVOLE E SHAPEFILE DOWNLOAD



COMUNE DI ALTAMURA:

TAVOLE E SHAPEFILE - DOWNLOAD

Decreto n. 393 del 12\_03\_2021 - Adozione proposta modifica PAI - Aree di versante Comune di Altamura.pdf



COMUNE DI VAGLIO BASILICATA:

TAVOLE E SHAPEFILE - DOWNLOAD

Decreto n. 376 del 12\_03\_2021 - Adozione proposta modifica PAI - Area di Versante Comune di Vaglio Basilicata.pdf

**Piani Stralcio di Bacino e Varianti**

Piani Stralcio di Bacino delle Unità di Management (ex Autorità di Bacino)

Modifiche e Varianti al Piano Stralcio Assetto Idrogeologico - Rischio da Frana e Rischio Idraulico

Modifiche al PAI


- Adozione modifiche al PAI (decreti di adozione commi 4 bis e 4 ter, art. 68 D.Lgs. 152/2006)
- Anno 2022
- Anno 2021
- Anno 2020

Approvazione modifiche al PAI (decreti di approvazione commi 4 bis e 4 ter, art. 68 D.Lgs. 152/2006)

Aggiornamento mappe PAI alle mappe PGRA

Varianti al PAI

Varianti al Piano Stralcio Erosione Costiera



**Modifiche al PAI**

Decreti adozione commi bis e 4 ter, art.68 D.Lgs 152/2006 e s.m.

Adozione proposta modifica di perimetrazione e/o classificazione delle aree a pericolosità e rischio del Piano Stralcio per l'Assetto Idrogeologico - Rischio da frana e Rischio idraulico:

- ANNO 2022
- ANNO 2021
- ANNO 2020

**PUBBLICAZIONE AVVISI SU GAZZETTA UFFICIALE E BOLLITTINO UFFICIALE REGIONALE**

- ANNO 2021
- ANNO 2020

**TAVOLE E SHAPEFILE DOWNLOAD**

- ANNO 2021
- ANNO 2020

### Varianti al PAI

Decreti adozione commi bis e 4 ter, art.68 D.Lgs 152/2006 e s.m.

Adozione proposta modifica di perimetrazione e/o classificazione del rischio del Piano Stralcio per l'Assetto Idrogeologico - Rischio da frana e Rischio idraulico

### TAVOLE E SHAPEFILE DOWNLOAD

<https://www.distrettoappenninomeridionale.it/index.php/varianti-al-piano-stralcio-assetto-idrogeologico-menu/modifiche-al-pai-menu/decreti-adozione-commi-4-bis-e-4-ter-art-68-d-lgs-152-2006-menu?layout=edit&id=559>

### Piani Stralcio di Bacino e Varianti

Piani Stralcio di Bacino delle Unità di Management (ex Autorità di Bacino)

Modifiche e Varianti al Piano Stralcio Assetto Idrogeologico - Rischio da Frana e Rischio idraulico

#### Modifiche al PAI

Adozione modifiche al PAI (decreti di adozione commi 4 bis e 4 ter, art. 68, D.Lgs. 152/2006)

Anno 2022

Anno 2021

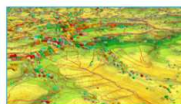
Anno 2020

Approvazione modifiche al PAI (decreti di approvazione commi 4 bis e 4 ter, art. 68, D.Lgs. 152/2006)

Aggiornamento mappe PAI alle mappe PGRA

#### Varianti al PAI

Varianti al Piano Stralcio Erosione Costiera



### Varianti al PAI

Decreti adozione commi bis e 4 ter, art.68 D.Lgs 152/2006 e s.m.

Adozione proposta modifica di perimetrazione e/o classificazione del rischio del Piano Stralcio per l'Assetto Idrogeologico - Rischio da frana e Rischio idraulico

### TAVOLE E SHAPEFILE DOWNLOAD



#### TAVOLE E SHAPEFILE - DOWNLOAD

Decreto 692\_Comune di Gravina in Puglia (BA).pdf



#### TAVOLE E SHAPEFILE - DOWNLOAD

Decreto 682\_Comune di Colobraro (Mt).pdf



Piani Stralcio di Bacino e Varianti

Piani Stralcio di Bacino delle Unit of Management (ex Autorità di Bacino)

Modifiche e Varianti al Piano Stralcio Assetto Idrogeologico - Rischio da Frana e Rischio Idraulico

Modifiche al PAI

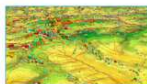
Adozione modifiche al PAI (decreti di adozione commi 4 bis e 4 ter, art. 68, D.Lgs. 152/2006)

Approvazione modifiche al PAI (decreti di approvazione commi 4 bis e 4 ter, art. 68, D.Lgs. 152/2006)

Aggiornamento mappe PAI alle mappe PGRA

Varianti al PAI

Varianti al Piano Stralcio Erosione Costiera



## Modifiche al PAI

Decreti commi 4 bis e 4 ter, art. 68, D.Lgs. 152/2006



Approvazione modifiche al PAI (decreti di approvazione commi 4 bis e 4 ter, art. 68, D.Lgs. 152/2006)



Adozione modifiche al PAI (decreti di adozione commi 4 bis e 4 ter, art. 68, D.Lgs. 152/2006)



Aggiornamento mappe PAI alle mappe PGRA

Home | Modifiche e Varianti al Piano Stralcio Assetto Idrogeologico - Rischio da Frana e Rischio Idraulico | Modifiche al PAI

Cerca...

SEARCH

## Aggiornamento mappe PAI alle mappe PGRA

<https://www.distrettoappenninomeridionale.it/index.php/varianti-al-piano-stralcio-assetto-idrogeologico-menu/modifiche-al-pai-menu/varianti-di-aggiornamento-mappe-pai-alle-mappe-pgra-menu>

Piani Stralcio di Bacino e Varianti

Piani Stralcio di Bacino delle Unit of Management (ex Autorità di Bacino)

Modifiche e Varianti al Piano Stralcio Assetto Idrogeologico - Rischio da Frana e Rischio Idraulico

Modifiche al PAI

Adozione modifiche al PAI (decreti di adozione commi 4 bis e 4 ter, art. 68, D.Lgs. 152/2006)

Approvazione modifiche al PAI (decreti di approvazione commi 4 bis e 4 ter, art. 68, D.Lgs. 152/2006)

Aggiornamento mappe PAI alle mappe PGRA

Varianti in itinere PSAI Liri-Garigliano

Varianti in itinere PSDA Volturno

Varianti in itinere PSAI Campania Centrale

Varianti in itinere PSAI Sinistra Sele


Varianti in itinere PAI Basilicata

Varianti in itinere PAI Calabria

Misure di Salvaguardia

Varianti al PAI

Varianti al Piano Stralcio Erosione Costiera



## Aggiornamento mappe PAI alle mappe PGRA



Modifiche in itinere PSAI Liri-Garigliano



Modifiche in itinere PSDA Volturno



Modifiche in itinere PSAI Campania Centrale



Modifiche in itinere PSAI Sinistra Sele



Modifiche in itinere PAI Basilicata



Modifiche in itinere PAI Calabria



Misure di Salvaguardia e SHAPEFILE

Home | Modifiche e Varianti al Piano Stralcio Assetto Idrogeologico - Rischio da Frana e Rischio Idraulico | Modifiche al PAI | Aggiornamento mappe PAI alle mappe PGRA

## Varianti in itinere PAI Calabria

<https://www.distrettoappenninomeridionale.it/index.php/varianti-al-piano-stralcio-assetto-idrogeologico-menu/modifiche-al-pai-menu/varianti-di-aggiornamento-mappe-pai-alle-mappe-pgra-menu/varianti-in-iterne-pai-calabria-menu>

distrettoappenninomeridionale.it/index.php/varianti-al-piano-stralcio-assetto-idrogeologico-menu/modifiche-al-pai-menu/varianti-di-aggiornamento-mappe-pai-alle-mappe-pgra-menu/varianti-in-iterne-pai-calabria-me...

**Autorità di Bacino Distrettuale dell'Appennino Meridionale**

Home L'ENTE IL TERRITORIO PROGETTI SPECIFICI

Piani Stralcio di Bacino e Varianti

Piani Stralcio di Bacino delle Unit of Management (ex Autorità di Bacino)

Modifiche e Varianti al Piano Stralcio Assetto Idrogeologico - Rischio da Frana e Rischio idraulico

Modifiche al PAI

Adozione modifiche al PAI (decreti di adozione commi 4 bis e 4 ter, art. 68, D.Lgs. 152/2006)

Approvazione modifiche al PAI (decreti di approvazione commi 4 bis e 4 ter, art. 68, D.Lgs. 152/2006)

Aggiornamento mappe PAI alle mappe PGRA

Varianti in itinere PSAI Liri-Garigliano

Varianti in itinere PSDA Volturno

Varianti in itinere PSAI Campania Centrale

Varianti in itinere PSAI Sinistra Sele

Varianti in itinere PAI Basilicata

Varianti in itinere PAI Calabria

Misure di Salvaguardia

Varianti al PAI

### Varianti in itinere PAI Calabria

Pr	Comune	Regione	Pr.	Adozione				Approvazione		Mds
				DS	Data	Stato di fatto	Stato di progetto	DS	Data	
1	Badolato	Calabria	CZ	154	18/02/2021	Vedi PAI Vigente		1279	09/12/2021	*
2	Isca sullo Ionio	Calabria	CZ	155	18/02/2021	Vedi PAI Vigente		1280	09/12/2021	*
3	Corigliano-Rossano	Calabria	CS	160	18/02/2021	Vedi PAI Vigente		1282	09/12/2021	*
4	San Luca	Calabria	RC	163	18/02/2021	Vedi PAI Vigente		11	31/01/2022	*

\* decadute relativamente al solo art. 3 delle Mds, resta in vigore l'art.4 per le aree di attenzione PGRA

Home > Modifiche e Varianti al Piano Stralcio Assetto Idrogeologico - Rischio da Frana e Rischio idraulico > Modifiche al PAI > Aggiornamento mappe PAI alle mappe PGRA > Varianti in itinere PAI Calabria

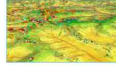




Piani Stralcio di Bacino e Varianti

Piani Stralcio di Bacino delle Unit of Management (ex Autorità di Bacino)  
Modifiche e Varianti al Piano Stralcio Assetto Idrogeologico - Rischio da Frana e Rischio Idraulico

Modifiche al PAI  
Varianti al PAI  
Varianti al Piano Stralcio Erosione Costiera



### Modifiche e Varianti al Piano Stralcio Assetto Idrogeologico



Modifiche della perimetrazione e/o classificazione delle aree a rischio dei Piani Stralcio per l'Assetto Idrogeologico ai sensi dell'art. 68, comma 4bis e 4 ter (commi aggiunti dall'art. 54, comma 3, legge n. 120 del 2020)



Modifiche al PAI

Varianti ai Piani Stralcio per l'Assetto Idrogeologico ai sensi degli artt. 66, 67 e 68 del D. Lgs. 152/06



Varianti al PAI

Home > Modifiche e Varianti al Piano Stralcio Assetto Idrogeologico - Rischio da Frana e Rischio Idraulico

Cerca...

SEARCH



(3)



Piani Stralcio di Bacino e Varianti

Piani Stralcio di Bacino delle Unit of Management (ex Autorità di Bacino)

Modifiche e Varianti al Piano Stralcio Assetto Idrogeologico - Rischio da Frana e Rischio Idraulico

Modifiche al PAI

Adozione modifiche al PAI (decreti di adozione commi 4 bis e 4 ter, art. 68, D. Lgs. 152/2006)

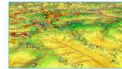
Approvazione modifiche al PAI (decreti di approvazione commi 4 bis e 4 ter, art. 68, D. Lgs. 152/2006)

Approvazione modifiche al PAI (decreti di approvazione commi 4 bis e 4 ter, art. 68, D. Lgs. 152/2006)

Aggiornamento mappe PAI alle mappe PGRA

Varianti al PAI

Varianti al Piano Stralcio Erosione Costiera



### Modifiche al PAI

Decreti commi 4 bis e 4 ter, art. 68, D. Lgs. 152/2006



Approvazione modifiche al PAI (decreti di approvazione commi 4 bis e 4 ter, art. 68, D. Lgs. 152/2006)



Adozione modifiche al PAI (decreti di adozione commi 4 bis e 4 ter, art. 68, D. Lgs. 152/2006)



Aggiornamento mappe PAI alle mappe PGRA

Home > Modifiche e Varianti al Piano Stralcio Assetto Idrogeologico - Rischio da Frana e Rischio Idraulico > Modifiche al PAI

Cerca...

SEARCH

## Aggiornamento mappe PAI alle mappe PGRA

<https://www.distrettoappenninomeridionale.it/index.php/varianti-al-piano-stralcio-assetto-idrogeologico-menu/modifiche-al-pai-menu/varianti-di-aggiornamento-mappe-pai-alle-mappe-pgra-menu>

distrettoappenninomeridionale.it/index.php/varianti-al-piano-stralcio-assetto-idrogeologico-menu/modifiche-al-pai-menu/varianti-di-aggiornamento-mappe-pai-alle-mappe-pgra-menu

### Aggiornamento mappe PAI alle mappe PGRA

- Modifiche in itinere PSAI Liri-Garigliano
- Modifiche in itinere PSDA Volturno
- Modifiche in itinere PSAI Campania Centrale
- Modifiche in itinere PSAI Sinistra Sele
- Modifiche in itinere PAI Basilicata
- Modifiche in itinere PAI Calabria
- Misure di Salvaguardia e SHAPEFILE

Piani Stralcio di Bacino e Varianti

Piani Stralcio di Bacino delle Unit of Management (ex Autorità di Bacino)

Modifiche e Varianti al Piano Stralcio Assetto Idrogeologico - Rischio da Frana e Rischio idraulico

Modifiche al PAI

- Adozione modifiche al PAI (decreti di adozione commi 4 bis e 4 ter, art. 68, D.Lgs. 152/2006)
- Approvazione modifiche al PAI (decreti di approvazione commi 4 bis e 4 ter, art. 68, D.Lgs. 152/2006)

Aggiornamento mappe PAI alle mappe PGRA

- Varianti in itinere PSAI Liri-Garigliano
- Varianti in itinere PSDA Volturno
- Varianti in itinere PSAI Campania Centrale
- Varianti in itinere PSAI Sinistra Sele
- Varianti in itinere PAI Basilicata
- Varianti in itinere PAI Calabria
- Misure di Salvaguardia

Varianti al PAI

Varianti al Piano Stralcio Erosione Costiera



## Varianti in itinere PAI Calabria

<https://www.distrettoappenninomeridionale.it/index.php/varianti-al-piano-stralcio-assetto-idrogeologico-menu/modifiche-al-pai-menu/varianti-di-aggiornamento-mappe-pai-alle-mappe-pgra-menu/varianti-in-itinere-pai-calabria-menu>

distrettoappenninomeridionale.it/index.php/varianti-al-piano-stralcio-assetto-idrogeologico-menu/modifiche-al-pai-menu/varianti-di-aggiornamento-mappe-pai-alle-mappe-pgra-menu/varianti-in-itinere-pai-calabria-menu

Autorità di Bacino Distrettuale dell'Appennino Meridionale

Home L'ENTE IL TERRITORIO PROGETTI SPECIFICI

Piani Stralcio di Bacino e Varianti

Piani Stralcio di Bacino delle Unit of Management (ex Autorità di Bacino)

Modifiche e Varianti al Piano Stralcio Assetto Idrogeologico - Rischio da Frana e Rischio idraulico

Modifiche al PAI

- Adozione modifiche al PAI (decreti di adozione commi 4 bis e 4 ter, art. 68, D.Lgs. 152/2006)
- Approvazione modifiche al PAI (decreti di approvazione commi 4 bis e 4 ter, art. 68, D.Lgs. 152/2006)

Aggiornamento mappe PAI alle mappe PGRA

- Varianti in itinere PSAI Liri-Garigliano
- Varianti in itinere PSDA Volturno
- Varianti in itinere PSAI Campania Centrale
- Varianti in itinere PSAI Sinistra Sele
- Varianti in itinere PAI Basilicata
- Varianti in itinere PAI Calabria
- Misure di Salvaguardia

Varianti al PAI

Varianti al Piano Stralcio Erosione Costiera

### Varianti in itinere PAI Calabria

Pr	Comune	Regione	Pr.	Adozione		Approvazione		Mds	
				DS	Data	Stato di fatto	Stato di progetto		DS
1	Badotato	Calabria	CZ	154	18/02/2021	Vedi PAI Vigente	1279	09/12/2021	*
2	Isca sullo Ionio	Calabria	CZ	155	18/02/2021	Vedi PAI Vigente	1280	09/12/2021	*
3	Corigliano-Rossano	Calabria	CS	160	18/02/2021	Vedi PAI Vigente	1282	09/12/2021	*
4	San Luca	Calabria	RC	163	18/02/2021	Vedi PAI Vigente	11	31/01/2022	*

\* decadute relativamente al solo art. 3 delle Mds, resta in vigore l'art.4 per le aree di attenzione PGRA

Home > Modifiche e Varianti al Piano Stralcio Assetto Idrogeologico - Rischio da Frana e Rischio idraulico > Modifiche al PAI > Aggiornamento mappe PAI alle mappe PGRA > Varianti in itinere PAI Calabria

## Piani Stralcio di Bacino e Varianti

Piani Stralcio di Bacino delle Unit of Management (ex Autorità di Bacino)

Modifiche e Varianti al Piano Stralcio Assetto Idrogeologico - Rischio da Frana e Rischio Idraulico

### Modifiche al PAI

Adozione modifiche al PAI (decreti di adozione commi 4 bis e 4 ter, art. 68, D.Lgs. 152/2006)

Approvazione modifiche al PAI (decreti di approvazione commi 4 bis e 4 ter, art. 68, D.Lgs. 152/2006)

Aggiornamento mappe PAI alle mappe PGRA

Varianti in itinere PSAI Liri-Garigliano

Varianti in itinere PSDA Volturno

Varianti in itinere PSAI Campania Centrale

Varianti in itinere PSAI Sinistra Sele

Varianti in itinere PAI Basilicata

Varianti in itinere PAI Calabria

Misure di Salvaguardia

### Varianti al PAI

Varianti al Piano Stralcio Erosione Costiera



## Aggiornamento mappe PAI alle mappe PGRA



Modifiche in itinere PSAI Liri-Garigliano



Modifiche in itinere PSDA Volturno



Modifiche in itinere PSAI Campania Centrale



Modifiche in itinere PSAI Sinistra Sele



Modifiche in itinere PAI Basilicata



Modifiche in itinere PAI Calabria



Misure di Salvaguardia e SHAPEFILE



## Misure di Salvaguardia

<https://www.distrettoappenninomeridionale.it/index.php/varianti-al-piano-stralcio-assetto-idrogeologico-menu/modifiche-al-pai-menu/varianti-di-aggiornamento-mappe-pai-alle-mappe-pgra-menu/misure-di-salvaguardia-menu>

distrettoappenninomeridionale.it/index.php/varianti-al-piano-stralcio-assetto-idrogeologico-menu/modifiche-al-pai-menu/varianti-di-aggiornamento-mappe-pai-alle-mappe-pgra-menu/misure-di-salvaguardia-menu

Piani Stralcio di Bacino e Varianti

Piani Stralcio di Bacino delle Unit of Management (ex Autorità di Bacino)

Modifiche e Varianti al Piano Stralcio Assetto Idrogeologico - Rischio da Frana e Rischio idraulico

Modifiche al PAI

Adozione modifiche al PAI (decreti di adozione commi 4 bis e 4 ter, art. 68, D.Lgs. 152/2006)

Approvazione modifiche al PAI (decreti di approvazione commi 4 bis e 4 ter, art. 68, D.Lgs. 152/2006)

Aggiornamento mappe PAI alle mappe PGRA

Varianti in itinere PSAI Liri-Garigliano

Varianti in itinere PSDA Volturno

Varianti in itinere PSAI Campania Centrale

Varianti in itinere PSAI Sinistra Sele

Varianti in itinere PAI Basilicata

Varianti in itinere PAI Calabria

Misure di Salvaguardia

Varianti al PAI

Varianti al Piano Stralcio Erosione Costiera

### Misure di Salvaguardia

14 OTTOBRE 2020

#### 01\_decreto\_adozione\_misure\_salvaguardia

- DECRETO DI ADOZIONE

 Decreto di adozione (DS n. 540 del 13\_10\_2020)

G.U. n. 270 del 29.10.2020

- ALLCCATI

 Documento Misure di Salvaguardia

 SHAPEFILE:

*UoM Regionale Basilicata, UoM Bradano, UoM Noce e Bacini Regionali Lucani Tirrenici, UoM Sinni*

ITI012 - UoM Bradano

ITI024 - UoM Sinni

ITI029 - UoM Noce e Bacini Regionali Lucani Tirrenici

ITR171 - UoM Regionale Basilicata

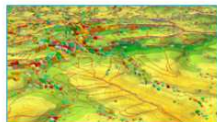
**UoM Calabria**

aree\_attenzione\_PGRA ←

**PGRA\_DS\_540\_agg.2022.zip**

*nb. "sembrebbe" che il contenuto di questo file non sia cambiato rispetto all'acCESSO precedente (04.07.2022)*

Costiera



*UoM Liri-Garigliano*

Fasce

Rischio

*UoM Regionale Puglia e interregionale Ofanto*

Pericolosità

*UoM Volturno*

Fasce

#### 02\_documenti\_collegati



DS 210\_avvio\_variante\_aggiornamento.pdf



DS 211\_avvio\_variante\_approfondimento.pdf



DS 375\_conclusione\_variante\_aggiornamento



Decreti avvio varianti\_PA1:



DS 244 VARIANTE LG.pdf



DS 245 VARIANTE PSDA.pdf





DS 246 VARIANTE CC.pdf



DS 247 VARIANTE SX SELE.pdf



DS 248 VARIANTE PU.pdf



DS 249 VARIANTE BAS.pdf



DS 250 VARIANTE CA.pdf



DS 251 VARIANTE BAV.pdf



DS 253 VARIANTE Dx SELE.pdf



DS 254 VARIANTE SELE.pdf



DS 271 VARIANTE TRIGNO.pdf



DS 272 VARIANTE BIF.pdf

1)

distrettoappenninomeridionale.it/index.php/pai-menu

Autorità di Bacino Distrettuale dell'Appennino Meridionale

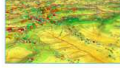
Home L'ENTE IL TERRITORIO PROGETTI SPECIFICI

Piani Stralcio di Bacino e Varianti

Piani Stralcio di Bacino delle Unità di Management (ex-Autorità di Bacino)

Modifiche e Varianti al Piano Stralcio Assetto Idrogeologico - Rischio da Frana e Rischio idraulico

Varianti al Piano Stralcio Erosione Costiera



### Piani Stralcio di Bacino e Varianti

**CIRCOLARI:**

- Circolare di semplificazione relativa alle richieste di parere di compatibilità idrogeologica e procedure PAUR/VA-VINCAS-VAS. **LEGGI TUTTO**
- Circolare inerente alla semplificazione amministrativa in merito all'uso delle fasce costiere ai fini dell'installazione di strutture amovibili stagionali per attività turistico-balneari. **LEGGI TUTTO**

Home > PAI

Cerca... SEARCH

f t g+

distrettoappenninomeridionale.it/index.php/varianti-al-piano-stralcio-assetto-idrogeologico-menu

Autorità di Bacino Distrettuale dell'Appennino Meridionale

Home L'ENTE IL TERRITORIO PROGETTI SPECIFICI

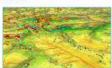
Piani Stralcio di Bacino e Varianti

Piani Stralcio di Bacino delle Unità di Management (ex-Autorità di Bacino)


Modifiche e Varianti al Piano Stralcio Assetto Idrogeologico - Rischio da Frana e Rischio idraulico

Modifiche al PAI

Varianti al Piano Stralcio Erosione Costiera



### Modifiche e Varianti al Piano Stralcio Assetto Idrogeologico

 procedura varianti e modifiche.pdf

Modifiche della perimetrazione e/o classificazione delle aree a rischio dei Piani Stralcio per l'Assetto Idrogeologico ai sensi dell'art. 68, comma 4bis e 4 ter (commi aggiunti dall'art. 54, comma 3, legge n. 120 del 2020)

Varianti al PAI

Varianti al Piano Stralcio per l'Assetto Idrogeologico ai sensi degli artt. 66, 67 e 68 del D.Lgs. 152/06

Home > Modifiche e Varianti al Piano Stralcio Assetto Idrogeologico - Rischio da Frana e Rischio idraulico

Cerca... SEARCH

f t g+

(3)

### Varianti al PAI

ai sensi degli artt. 66,67 e 68 del D.Lgs. 152/06

<https://www.distrettoappenninomeridionale.it/index.php/varianti-al-piano-stralcio-assetto-idrogeologico-menu/varianti-al-pai-menu>

Piani Stralcio di Bacino e Varianti

Piani Stralcio di Bacino delle Unit of Management (ex Autorità di Bacino)

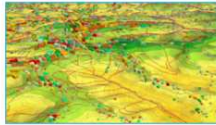
Modifiche e Varianti al Piano Stralcio Assetto Idrogeologico - Rischio da Frana e Rischio idraulico

Modifiche al PAI

Varianti al PAI

Varianti ai Piani Stralcio per l'Assetto Idrogeologico ai sensi degli artt. 66, 67 e 68 del D.Lgs. 152/06

Varianti al Piano Stralcio Erosione Costiera



## Varianti al PAI

ai sensi degli artt. 66,67 e 68 del D.Lgs. 152/06



Varianti ai Piani Stralcio per l'Assetto Idrogeologico ai sensi degli artt. 66, 67 e 68 del D.Lgs. 152/06



Home > Modifiche e Varianti al Piano Stralcio Assetto Idrogeologico - Rischio da Frana e Rischio idraulico > Varianti al PAI

## Varianti al PAI

ai sensi degli artt. 66,67 e 68 del D.Lgs. 152/06

<https://www.distrettoappenninomeridionale.it/index.php/varianti-al-piano-stralcio-assetto-idrogeologico-menu/varianti-al-pai-menu/varianti-ai-piani-stralcio-per-l-assetto-idrogeologico-ai-sensi-degli-artt-66-67-e-68-del-d-lgs-152-06-menu>

### Piani Stralcio di Bacino e Varianti

Piani Stralcio di Bacino delle Unit of Management (ex Autorità di Bacino)

Modifiche e Varianti al Piano Stralcio Assetto Idrogeologico - Rischio da Frana e Rischio Idraulico

Modifiche al PAI

Varianti al PAI

Varianti ai Piani Stralcio per l'Assetto Idrogeologico ai sensi degli artt. 66, 67 e 68 del D.Lgs. 152/06

Decreti SG di Adozione Progetto di Variante


Delibere CIP Adozione Progetto di Variante

Decreti SG di Adozione Variante

Delibere CIP di Adozione Variante

DPCM di approvazione

Varianti al Piano Stralcio Erosione Costiera



## Varianti al PAI

ai sensi degli artt. 66,67 e 68 del D.Lgs. 152/06

-  [Decreti SG di Adozione Progetto di Variante](#)
-  [Delibere CIP Adozione Progetto di Variante](#)
-  [Decreti SG di Adozione Variante](#)
-  [Delibere CIP di Adozione Variante](#)
-  [DPCM di approvazione](#)



## Decreti Segretario Generale (S.G.) di Adozione Progetti di Variante - 2019

ai sensi degli artt. 66,67 e 68 del D.Lgs. 152/06

<https://www.distrettoappenninomeridionale.it/index.php/varianti-al-piano-stralcio-assetto-idrogeologico-menu/varianti-al-pai-menu/varianti-ai-piani-stralcio-per-l-assetto-idrogeologico-ai-sensi-degli-artt-66-67-e-68-del-d-lgs-152-06-menu/decreti-sg-di-adozione-progetto-di-variante-menu/anno-2019-menu>

Comune

Decreto S.G.  
di Adozione Progetto di Variante


Oggetto

Pubbl. su Gazzetta Ufficiale


Pubbl. su Bollettino Ufficiale Regionale  
Ulteriori atti di procedimento

- scarica
- Rodi Garganico (FG) Ischitella (FG), Vico del Gargano (FG) D.S.G. n. 58 del 23/01/2019 Adozione Progetto di Variante al Piano Stralcio per l'Assetto Idrogeologico - Assetto idraulico per il Comune di Rodi Garganico (FG) e porzioni conteminate del territorio idraulicamente collegato ricadente nei territori comunali di Ischitella e Vico del Gargano(FG).G.U. n. 43 del 20/02/2019
  - Franca Villa Fontana (BR) D.S.G. n. 59 del 23/01/2019 Adozione Progetto di Variante al Piano Stralcio per l'Assetto Idrogeologico - Assetto idraulico in località Casino Fumagalli del territorio comunale di Franca Villa Fontana (BR) G.U. n. 43 del 20/02/2019
  - Pozzuoli (NA) D.S.G. n. 60 del 23/01/2019 Adozione Progetto di Variante al Piano Stralcio per l'Assetto Idrogeologico - Rischio da frana relativamente alla porzione di territorio comunale di Pozzuoli (NA) in località Cigliano, n.5 di proprietà di Granillo Gennaro. G.U. n. 40 del 16/02/2019 BURC n. 9 del 18/02/2019
  - Palma Campania (NA) D.S.G. n. 61 del 23/01/2019 Adozione Progetto di Variante al Piano Stralcio per l'Assetto Idrogeologico - Rischio da frana relativamente alla porzione di territorio comunale di Palma Campania (NA) alla via Provinciale per Castello. G.U. n. 40 del 16/02/2019 BURC n. 9 del 18/02/2019
  - Pollicoro, Scanzano Jonico, Pisticci, Tursi, Rotondella, Montalbano Jonico, Pomarico, Montescaleglioso e Bernalda (MT), al Comune di Casertmettezzano (PZ) e al Comune di Altamura (BA), nonché alla relazione Generale del medesimo PALD.SG. n. 63 del 23/01/2019 Adozione Progetto di Variante al Piano Stralcio per la Difesa dal Rischio Idrogeologico - Area di Versante relativamente ai comuni di Pollicoro, Scanzano Jonico, Pisticci, Tursi, Rotondella, Montalbano Jonico, Pomarico, Montescaleglioso e Bernalda (MT), al Comune di Casertmettezzano (PZ) e al Comune di Altamura (BA), nonché alla relazione Generale del medesimo PALD.SG. n. 64 del 16/03/2019 BURC n. 28 del 22/02/2019
  - Quarto (NA) D.S.G. n. 64 del 23/01/2019 Adozione Progetto di Variante al Piano Stralcio per l'Assetto Idrogeologico - Rischio da frana relativamente alla porzione di territorio comunale di Quarto (NA) alla via Cesapepere, n.7. G.U. n. 40 del 16/02/2019 BURC n. 9 del 18/02/2019
  - Montecorvino Pugliano (SA) D.S.G. n. 130 del 13/02/2019 Adozione Progetto di Variante al Piano Stralcio per l'Assetto Idrogeologico - Rischio da frana dei bacini idrografici regionali in Destra Sele, relativamente alla porzione di territorio comunale di Montecorvino Pugliano (SA) sita in Via Machia Morese e limitrofa al fabbricato rurale censito nel NCEU al F. 9, p.Ila 972. G.U. n. 62 del 14/03/2019 BURC n.13 del 11/03/2019
  - Felitto (SA) D.S.G. n. 136 del 18/02/2019 Adozione Progetto di Variante al Piano Stralcio per l'Assetto Idrogeologico - Rischio da frana del bacino interregionale del Fiume Sele, relativamente all'ambito territoriale del centro urbano di Felitto (SA) G.U. n. 62 del 14/03/2019 BURC n.20 del 8/04/2019 - In riferimento al Comune di Felitto (SA) si avvisa che in allegato è pubblicata la modifica/aggiornamento alla perimetrazione delle aree a rischio da frana relativamente all'ambito territoriale del centro urbano così come definito nella seduta della Conferenza Programmatica, tenutasi presso la Regione Campania il giorno 24 luglio 2019 - G.U. n.199 del 26 agosto 2019
  - Limatola (BN) D.S.G. n. 196 del 12/03/2019 Adozione Progetto di Variante al Piano Stralcio per l'Assetto Idrogeologico - Rischio da frana per il territorio comunale di Limatola (BN), G.U. n. 82 del 6/04/2019 BURC n.18 del 1/04/2019
  - Martina Franca (TA) D.S.G. n. 197 del 12/03/2019 Adozione Progetto di Variante al Piano Stralcio per l'Assetto Idrogeologico - Assetto Idraulico, in località Cicerone del territorio comunale di Martina Franca (TA), G.U. n. 76 del 30/03/2019
  - Lettere (NA) D.S.G. n. 198 del 12/03/2019 Adozione Progetto di Variante al Piano Stralcio per l'Assetto Idrogeologico - Rischio da frana relativamente alla porzione di territorio del Comune di Lettere (NA), alla Via Capomazza G.U. n. 82 del 6/04/2019 BURC n.18 del 1/04/2019
  - Mercogliano (AV) D.S.G. n. 199 del 12/03/2019 Adozione Progetto di Variante al Piano Stralcio per l'Assetto Idrogeologico - Rischio da frana per il territorio comunale di Mercogliano (AV) G.U. n. 82 del 6/04/2019 BURC n.18 del 1/04/2019
  - Pozzuoli (NA) D.S.G. n. 229 del 25/03/2019 Adozione Progetto di Variante al Piano Stralcio per l'Assetto Idrogeologico - Rischio da frana relativamente alla porzione di territorio comunale di Pozzuoli (NA), sita in località Via Coste Sant'Angelo n.67. G.U. n. 84 del 9/04/2019 BURC n.20 del 8/04/2019
  - Antonimina (RC) D.S.G. n. 252 del 9/04/2019 Adozione Progetto di Variante al Piano Stralcio per l'Assetto Idrogeologico - Rischio da frana dei bacini idrografici regionali della Calabria, relativamente ad una porzione del territorio comunale di Antonimina (RC) sita in loc. Tre Arie, tripartita nel NCEU al F.9, p.Ila 972. GU n.101 del 2-5-2019 BUR Calabria n° 49 del 2 maggio 2019
  - Lauro (AV) D.S.G. n. 364 del 10/06/2019 Adozione Progetto di Variante al Piano Stralcio per l'Assetto Idrogeologico - Rischio da frana relativamente alla porzione del territorio del comune di Lauro (AV) area sottostante il Castello Lancillotti/Casa Comunale GU n.152 del 1-07-2019 BURC n. n. 40 del 15 Luglio 2019
  - Andria (BAT) D.S.G. n. 382 del 11/06/2019 Adozione Progetto di Variante al Piano Stralcio per l'Assetto Idrogeologico - Rischio idraulico relativamente alla porzione di territorio del comune di Andria (BAT).
  - Taranto, San Giorgio Jonico (TA), Monteaia (TA) D.S.G. n. 383 del 11/06/2019 Adozione Progetto di Variante al Piano Stralcio per l'Assetto Idrogeologico - Rischio idraulico relativamente alle porzioni di territorio del comune di Taranto, San Giorgio Jonico (TA), Monteaia (TA)
  - Cassano delle Murge (BA) D.S.G. n. 384 del 11/06/2019 Adozione Progetto di Variante al Piano Stralcio per l'Assetto Idrogeologico - Rischio idraulico relativamente alle porzioni di territorio del comune di Cassano delle Murge (BA)
  - Oria (BR) D.S.G. n. 385 del 11/06/2019 Adozione Progetto di Variante al Piano Stralcio per l'Assetto Idrogeologico - Rischio idraulico relativamente alle porzioni di territorio del comune di Oria (BR)
  - Palagianello (TA) D.S.G. n. 386 del 11/06/2019 Adozione Progetto di Variante al Piano Stralcio per l'Assetto Idrogeologico - Rischio idraulico relativamente alle porzioni di territorio del comune di Palagianello (TA)
  - Fisciano (SA) D.S.G. n. 394 del 12/06/2019 Adozione Progetto di Variante al Piano Stralcio per l'Assetto Idrogeologico - Rischio da frana relativamente alla porzione di territorio del comune di Fisciano (SA), GU n.152 del 1-07-2019
  - Sorrento (NA) D.S.G. n. 403 del 17/06/2019 Adozione Progetto di Variante al Piano Stralcio per l'Assetto Idrogeologico - Rischio da frana relativamente alla porzione di territorio del comune di Sorrento (NA), GU n.164 del 5-7-2019
  - Pellezzano (SA) D.S.G. n. 411 del 25/06/2019 Adozione Progetto di Variante al Piano Stralcio per l'Assetto Idrogeologico - Rischio da frana dei bacini regionali in Dx Sele relativamente alla porzione di territorio del Comune di Pellezzano (SA) BURC n. n. 40 del 15 Luglio 2019
  - Pozzuoli (NA) D.S.G. n. 412 del 25/06/2019 Adozione Progetto di Variante al Piano Stralcio per l'Assetto Idrogeologico - Rischio da frana relativamente alla porzione di territorio del Comune di Pozzuoli (NA) alla Via Cigliano 12. BURC n.40 del 15 Luglio 2019
  - Catanzaro (CZ) D.S.G. n. 459 del 12/07/2019 Adozione Progetto di Variante al Piano Stralcio per l'Assetto Idrogeologico - Rischio idraulico dei bacini regionali della Calabria relativamente alla porzione di territorio del Comune di Catanzaro (CZ) in località Catanzaro Lido. G.U. n. 198 del 24 agosto 2019
  - Nocera Inferiore (SA) D.S.G. n. 492 del 23/07/2019 Adozione Progetto di Variante al Piano Stralcio per l'Assetto Idrogeologico - Rischio idraulico relativamente alla porzione di territorio del Nocera Inferiore (SA) G.U. n. 199 del 26 agosto 2019 BURC n.49 del 12 Agosto 2019
  - Giffoni Valle Piana (SA) D.S.G. n. 521 del 2/08/2019 Adozione Progetto di Variante al Piano Stralcio per l'Assetto Idrogeologico - Rischio da frana dei bacini regionali in Destra Sele relativamente alle porzioni di territorio comunale di Giffoni Valle Piana (SA) sita in località "Chiuse" della frazione S. Maria G.U. n. 241 del 14 ottobre 2019 BURC n.60 del 14 Ottobre 2019
  - Massa Lubrense (NA) D.S.G. n. 522 del 2/08/2019 Adozione Progetto di Variante al Piano Stralcio per l'Assetto Idrogeologico della porzione di territorio del Comune di Massa Lubrense (NA) in loc. Via Nastro d'Oro 2G.U. n. 225 del 25 settembre 2019 BURC n.51 del 26 Agosto 2019
  - Napoli (NA) D.S.G. n. 523 del 2/08/2019 Adozione Progetto di Variante al Piano Stralcio per l'Assetto Idrogeologico della porzione di territorio del Comune di Napoli alla Via Masseria Grande 12 (quartiere Pianura) G.U. n. 225 del 25 settembre 2019 BURC n.51 del 26 Agosto 2019
  - Salerno (SA) D.S.G. n. 536 del 2/09/2019 Adozione Progetto di Variante al Piano Stralcio per l'Assetto Idrogeologico per i bacini idrografici regionali in Destra Sele relativamente alla porzione di territorio del comune di Salerno in Via S. De Renzi - Rampe San Lorenzo G.U. n. 229 del 30 settembre 2019 BURC n. 55 del 23 Settembre 2019
  - Salerno (SA) D.S.G. n. 538 del 2/09/2019 Adozione Progetto di Variante al Piano Stralcio per l'Assetto Idrogeologico per i bacini idrografici regionali in Destra Sele relativamente alla porzione di territorio del comune di Salerno in località San Leonardo G.U. n. 229 del 30 settembre 2019 BURC n. 55 del 23 Settembre 2019

Dei suddetti record, quelli riguardanti la Calabria sono:

Catanzaro (CZ)	D.S.G. n. 459 del 12/07/2019	Adozione Progetto di Variante al Piano Stralcio per l'Assetto Idrogeologico - Rischio idraulico dei bacini regionali della Calabria relativamente alla porzione di territorio del Comune di Catanzaro (CZ) in località Catanzaro Lido.	G.U. n. 198 del 24 agosto 2019	
----------------	------------------------------	--	--------------------------------	---

nel file compresso, oltre a documenti riguardanti il pai2016 (..), si rinviene anche la cartella "CATANZARO SHP Modificati" con gli shape relativi all'aggiornamento.

Antonimina (RC)	D.SG. n. 252 del 9/04/2019	Adozione Progetto di Variante al Piano Stralcio per l'Assetto Idrogeologico - Rischio da frana dei bacini idrografici regionali della Calabria, relativamente ad una porzione del territorio comunale di Antonimina (RC) sita in loc. Tre Arie, triportata nel NCEU al F.9, p.lla 972.	GU n.101 del 2-5-2019	BUR Calabria n° 49 del 2 maggio 2019		
-----------------	----------------------------------	--	--------------------------	--	--	---

nb. il link punta a un documento in pdf

**Piani Stralcio di Bacino e Varianti**

Piani Stralcio di Bacino delle Unit of Management (ex Autorità di Bacino)

Modifiche e Varianti al Piano Stralcio Assetto Idrogeologico - Rischio da Frana e Rischio Idraulico

Modifiche al PAI

Varianti al PAI

Varianti ai Piani Stralcio per l'Assetto Idrogeologico ai sensi degli artt. 66, 67 e 68 del D.Lgs. 152/06

Decreti SG di Adozione Progetto di Variante

Delibere CIP Adozione Progetto di Variante

Decreti SG di Adozione Variante

Delibere CIP di Adozione Variante

DPCM di approvazione

Varianti al Piano Stralcio Erosione Costiera



**Varianti al PAI**

ai sensi degli artt. 66,67 e 68 del D.Lgs. 152/06

Decreti SG di Adozione Progetto di Variante

Delibere CIP Adozione Progetto di Variante

Decreti SG di Adozione Variante

Delibere CIP di Adozione Variante

DPCM di approvazione

Home > Modifiche e Varianti al Piano Stralcio Assetto Idrogeologico - Rischio da Frana e Rischio Idraulico > Varianti al PAI > Varianti ai Piani Stralcio per l'Assetto Idrogeologico ai sensi degli artt. 66, 67 e 68 del D.Lgs. 152/06

**Delibere Conferenza Istituzionale Permanente (C.I.P.) di Adozione Progetto di Variante**

ai sensi degli artt. 66,67 e 68 del D.Lgs. 152/06

<https://www.distrettoappenninomeridionale.it/index.php/varianti-al-piano-stralcio-assetto-idrogeologico-menu/varianti-al-pai-menu/varianti-ai-piani-stralcio-per-l-assetto-idrogeologico-ai-sensi-degli-artt-66-67-e-68-del-d-lgs-152-06-menu/delibere-cip-adozione-progetto-di-variante-menu>

**Piani Stralcio di Bacino e Varianti**

Piani Stralcio di Bacino delle Unit of Management (ex Autorità di Bacino)

Modifiche e Varianti al Piano Stralcio Assetto Idrogeologico - Rischio da Frana e Rischio Idraulico

Modifiche al PAI

Varianti al PAI

Varianti ai Piani Stralcio per l'Assetto Idrogeologico ai sensi degli artt. 66, 67 e 68 del D.Lgs. 152/06

Decreti SG di Adozione Progetto di Variante

Delibere CIP Adozione Progetto di Variante

Anno 2019

Decreti SG di Adozione Variante

Delibere CIP di Adozione Variante

DPCM di approvazione

Varianti al Piano Stralcio Erosione Costiera



**Delibere Conferenza Istituzionale Permanente (C.I.P.) di Adozione Progetto di Variante**

ai sensi degli artt. 66,67 e 68 del D.Lgs. 152/06







Anno 2019

Home > Modifiche e Varianti al Piano Stralcio Assetto Idrogeologico - Rischio da Frana e Rischio Idraulico > Varianti al PAI > Varianti ai Piani Stralcio per l'Assetto Idrogeologico ai sensi degli artt. 66, 67 e 68 del D.Lgs. 152/06 > Delibere CIP Adozione Progetto di Variante

## Delibere Conferenza Istituzionale Permanente (C.I.P.) di Adozione Progetto di Variante - Anno 2019

ai sensi degli artt. 66,67 e 68 del D.Lgs. 152/06

<https://www.distrettoappenninomeridionale.it/index.php/varianti-al-piano-stralcio-assetto-idrogeologico-menu/varianti-al-pai-menu/varianti-ai-piani-stralcio-per-l-assetto-idrogeologico-ai-sensi-degli-artt-66-67-e-68-del-d-lgs-152-06-menu/delibere-cip-adozione-progetto-di-variante-menu/anno-2019-menu>

Comune	Delibera C.I.P. di Adozione Progetto di Variante al PAI	Oggetto	Pubbl. su Gazzetta Ufficiale	Pubbl. su Bollettino Ufficiale Regionale	Conferenza Programmatica Regione Basilicata	scarica
Civitacampomariano (CB)	Delibera CIP n. 4.5 del 20 dicembre 2019	Adozione Progetto di Variante al PAI - Rischio da frana relativamente al Bacino interregionale del fiume Trigno e al bacino interregionale del fiume Biferno e Minori	GAZZETTA UFFICIALE DELLA REPUBBLICA ITALIANA Serie generale - n. 9814 del 14-04-2020	16.04.2020 BOLLETTINO UFFICIALE DELLA REGIONE MOLISE - N. 33 - PARTE PRIMA		
Fisciano (SA), Lauro (AV), Sorrento (NA), Pozzuoli (NA), Massa Lubrese (NA), Napoli (NA), Nocera Inferiore (SA)	Delibera CIP n. 4.6 del 20 dicembre 2019	Adozione Progetto di Variante al PAI - Rischio da frana e rischio idraulico (Unit of Management Regionale Nord Occidentale e Sarno)	GAZZETTA UFFICIALE DELLA REPUBBLICA ITALIANA Serie generale - n. 9814 del 14-04-2020			
Sant'Angelo Le Fratte (SA), Pelizzano (SA), Giffoni Valle Piana (SA)	Delibera CIP n. 4.7 del 20 dicembre 2019	Adozione Progetto di Variante al PAI - Rischio da frana e rischio idraulico (Unit of Management Regionale Destra Sele e Unit of Management Sele)	GAZZETTA UFFICIALE DELLA REPUBBLICA ITALIANA Serie generale - n. 9814 del 14-04-2020		<a href="#">Delib. 4.7 schede ed ali PAI campania sud.7z</a>	
Antonimina (RC), Catanzaro (CZ), Serra San Bruno (VV)	Delibera CIP n. 4.8 del 20 dicembre 2019	Adozione Progetto di Variante al PAI - Rischio da frana e rischio idraulico (Unit of Management Regionale Calabria e interregionale Lao)	GAZZETTA UFFICIALE DELLA REPUBBLICA ITALIANA Serie generale - n. 9814 del 14-04-2020			
Policoro (MT), Scanzano Jonico (MT), Pisticci (MT), Tursi (MT), Rotondella (MT), Montalbano Jonico (MT), Pomarico (MT), Monteseaglioso (MT), Bernalda (MT), Castelmezzano (PZ) - Regione Basilicata, Comuni di Altamura (BA) - Regione Puglia e Relazione Generale del PAI	Delibera CIP n. 4.9_1 del 20 dicembre 2019	Adozione Progetto di Variante al Piano Stralcio per la Difesa del Rischio idrogeologico - Area di Versante agg. 2018 (Unit of Management Regionale Basilicata, UoM Bradano, UoM Noce e Bacini Regionali Lucani Tirrenici, UoM Sinni)	GAZZETTA UFFICIALE DELLA REPUBBLICA ITALIANA Serie generale - n. 9814 del 14-04-2020	N. 37 - BOLLETTINO UFFICIALE DELLA REGIONE BASILICATA - 16/04/2020	<a href="#">Delib. 4.9_1 schede e ali AdB BAS_AGG_2018.7z</a>	
Bernalda (MT), Miglianico (MT), Anzi (PZ), Genzano di Lucania (PZ), Guardia Perticara (PZ), Latronico (PZ), Lauria (PZ), Senise (PZ), Tolve (PZ), Vaglio Basilicata (PZ) - Regione Basilicata	Delibera CIP n. 4.9_2 del 20 dicembre 2019	Adozione Progetto di Variante al Piano Stralcio per la Difesa del Rischio idrogeologico - Area di Versante agg. 2018 (Unit of Management Regionale Basilicata, UoM Bradano, UoM Noce e Bacini Regionali Lucani Tirrenici, UoM Sinni)	GAZZETTA UFFICIALE DELLA REPUBBLICA ITALIANA Serie generale - n. 9814 del 14-04-2020	N. 37 - BOLLETTINO UFFICIALE DELLA REGIONE BASILICATA - 16/04/2020	<a href="#">Delib. 4.9_2 schede e ali AdB BAS_AGG_2019.7z</a>	



Piani Stralcio di Bacino e Varianti

Piani Stralcio di Bacino delle Unit of Management (ex Autorità di Bacino)

Modifiche e Varianti al Piano Stralcio Assetto Idrogeologico - Rischio da Frana e Rischio Idraulico

Modifiche al PAI

Varianti al PAI

Varianti ai Piani Stralcio per l'Assetto Idrogeologico ai sensi degli artt. 66, 67 e 68 del D.Lgs. 152/06

Decreti SG di Adozione Progetto di Variante


Delibere CIP Adozione Progetto di Variante

Decreti SG di Adozione Variante

Delibere CIP di Adozione Variante

DPCM di approvazione

Varianti al Piano Stralcio Erosione Costiera



## Varianti al PAI

ai sensi degli artt. 66,67 e 68 del D.Lgs. 152/06

-  Decreti SG di Adozione Progetto di Variante
-  Delibere CIP Adozione Progetto di Variante
-  Decreti SG di Adozione Variante 
-  Delibere CIP di Adozione Variante
-  DPCM di approvazione

Home > Modifiche e Varianti al Piano Stralcio Assetto Idrogeologico - Rischio da Frana e Rischio Idraulico > Varianti al PAI > Varianti ai Piani Stralcio per l'Assetto Idrogeologico ai sensi degli artt. 66, 67 e 68 del D.Lgs. 152/06

## Decreti Segretario Generale (S.G.) di Adozione Varianti

ai sensi degli artt. 66,67 e 68 del D.Lgs. 152/06

<https://www.distrettoappenninomeridionale.it/index.php/varianti-al-piano-stralcio-assetto-idrogeologico-menu/varianti-al-pai-menu/varianti-ai-piani-stralcio-per-l-assetto-idrogeologico-ai-sensi-degli-artt-66-67-e-68-del-d-lgs-152-06-menu/decreti-sg-di-adozione-variante-menu>

Piani Stralcio di Bacino e Varianti

Piani Stralcio di Bacino delle Unit of Management (ex Autorità di Bacino)

Modifiche e Varianti al Piano Stralcio Assetto Idrogeologico - Rischio da Frana e Rischio Idraulico

Modifiche al PAI

Varianti al PAI

Varianti ai Piani Stralcio per l'Assetto Idrogeologico ai sensi degli artt. 66, 67 e 68 del D.Lgs. 152/06

Decreti SG di Adozione Progetto di Variante

Delibere CIP Adozione Progetto di Variante

Decreti SG di Adozione Variante

ANNO 2019

ANNO 2018

ANNO 2017

Delibere CIP di Adozione Variante





DPCM di approvazione

Varianti al Piano Stralcio Erosione Costiera



## Decreti Segretario Generale (S.G.) di Adozione Varianti

ai sensi degli artt. 66,67 e 68 del D.Lgs. 152/06

-  ANNO 2019 
-  ANNO 2018
-  ANNO 2017

Home > Modifiche e Varianti al Piano Stralcio Assetto Idrogeologico - Rischio da Frana e Rischio Idraulico > Varianti al PAI > Varianti ai Piani Stralcio per l'Assetto Idrogeologico ai sensi degli artt. 66, 67 e 68 del D.Lgs. 152/06 > Decreti SG di Adozione Variante

## Decreti Segretario Generale (S.G.) di Adozione Varianti - Anno 2019

ai sensi degli artt. 66,67 e 68 del D.Lgs. 152/06

<https://www.distrettoappenninomeridionale.it/index.php/varianti-al-piano-stralcio-assetto-idrogeologico-menu/varianti-al-pai-menu/varianti-ai-piani-stralcio-per-l-assetto-idrogeologico-ai-sensi-degli-artt-66-67-e-68-del-d-lgs-152-06-menu/decreti-sg-di-adozione-variante-menu/anno-2019-manu>

distrettoappenninomeridionale.it/index.php/varianti-al-piano-stralcio-assetto-idrogeologico-menu/varianti-al-pai-menu/varianti-ai-piani-stralcio-per-l-assetto-idrogeologico-ai-sensi-degli-artt-66-67-e-68-del-d-lgs-152-0...

**Autorità di Bacino Distrettuale dell'Appennino Meridionale**

Home L'ENTE IL TERRITORIO

Piani Stralcio di Bacino e Varianti

Piani Stralcio di Bacino delle Unit of Management (ex Autorità di Bacino)

Modifiche e Varianti al Piano Stralcio Assetto Idrogeologico - Rischio da Frana e Rischio idraulico


Modifiche al PAI

Varianti al PAI

Varianti ai Piani Stralcio per l'Assetto Idrogeologico ai sensi degli artt. 66, 67 e 68 del D.Lgs. 152/06

## Decreti Segretario Generale (S.G.) di Adozione Varianti - Anno 2019

ai sensi degli artt. 66,67 e 68 del D.Lgs. 152/06

Comune	Decreto S.G. di Adozione Variante	Oggetto	Pubbl. su Gazzetta Ufficiale	Pubbl. su Bollettino Ufficiale Regionale	Ulteriori atti di procedimento	scarica
Massa D'Albe (AQ), Aielli (AQ) e Colonnago (AQ)	D.SG. n. 62 del 23/01/2019	Adozione Variante al Piano Stralcio per l'Assetto Idrogeologico - Rischio da frana relativamente a settori di	G.U. sg. 41 del 23/01/2019	BURAT n.27 del 23/01/2019		

Comune

Decreto S.G. di Adozione Variante

Oggetto

Pubbl. su Gazzetta Ufficiale

Pubbl. su Bollettino Ufficiale Regionale

Ulteriori atti di procedimento

scarica

1. Massa D'Albe (AQ), Aielli (AQ) e Colonnago (AQ). D.SG. n. 62 del 23/01/2019 Adozione Variante al Piano Stralcio per l'Assetto Idrogeologico - Rischio da frana relativamente a settori di territorio dei comuni di Massa D'Albe (AQ), Aielli (AQ) e Colonnago (AQ). G.U. sg. 41 del 23/01/2019 BURAT n.27 del 23/01/2019
2. Salerno (SA) D.SG. n. 352 del 3/06/2019 Adozione Variante al Piano Stralcio per l'Assetto Idrogeologico - Rischio idraulico, bacini regionali in dx Sele, dell'ex AdB Regionale della Campania Sud, (ambito UoM dx Sele) relativa ad aree ricadenti nei territori del Comune di Salerno (Torrente Fuorni). G.U. sg. n.144 del 21/06/2019 BURC n. 34 del 17 Giugno 2019
3. Bari, Bitonto (BA), Terlizzi (BA) e Ruvo di Puglia (BA). D.SG. n. 370 del 11/06/2019 Adozione Variante al Piano Stralcio per l'Assetto Idrogeologico - Assetto idraulico relativamente a settori di territorio dei comuni di Bari, Bitonto (BA), Terlizzi (BA) e Ruvo di Puglia (BA).
4. Oria (BR) D.SG. n. 371 del 11/06/2019 Adozione Variante al Piano Stralcio per l'Assetto Idrogeologico - Assetto idraulico relativamente a settori del territorio del comune di Oria (BR).
5. Carpignano Salentino (LE) D.SG. n. 372 del 11/06/2019 Adozione Variante al Piano Stralcio per l'Assetto Idrogeologico - Assetto idraulico relativamente a settori del territorio del comune di Carpignano Salentino (LE).
6. San Donaci (BR) D.SG. n. 373 del 11/06/2019 Adozione Variante al Piano Stralcio per l'Assetto Idrogeologico - Assetto idraulico relativamente a settori del territorio del comune di San Donaci (BR).
7. Massafra (TA) D.SG. n. 374 del 11/06/2019 Adozione Variante al Piano Stralcio per l'Assetto Idrogeologico - Assetto idraulico relativamente a settori del territorio del comune di Massafra (TA).
8. Gravine a sud-Est del Centro abitato di Massafra (TA) D.SG. n. 375 del 11/06/2019 Adozione Variante al Piano Stralcio per l'Assetto Idrogeologico - Assetto idraulico in conseguenza della realizzazione e collaudo degli interventi di mitigazione del rischio idraulico nelle gravine a sud-est del centro abitato di Massafra (TA).
9. Torre Santa Susanna (BR) D.SG. n. 376 del 11/06/2019 Adozione Variante al Piano Stralcio per l'Assetto Idrogeologico - Assetto idraulico per settori di territorio comunale di Santa Susanna (BR)
10. Santeramo in Colle (BA) D.SG. n. 377 del 11/06/2019 Adozione Variante al Piano Stralcio per l'Assetto Idrogeologico - Assetto idraulico per settori di territorio comunale di Santeramo in Colle (BA)
11. Taranto D.SG. n. 378 del 11/06/2019 Adozione Variante al Piano Stralcio per l'Assetto Idrogeologico - Assetto idraulico per settori di territorio comunale di Taranto (TA)
12. Bitonto (BA), Biletto (BA), Binetto (BA), Grumo Appula (BA), Toritto (BA) e Palo del Colle (BA) D.SG. n. 379 del 11/06/2019 Adozione Variante al Piano Stralcio per l'Assetto Idrogeologico - Assetto idraulico per settori di territorio comunale di Bitonto (BA), Biletto (BA), Binetto (BA), Grumo Appula (BA), Toritto (BA) e Palo del Colle (BA)
13. Polignano a Mare (BA) D.SG. n. 380 del 11/06/2019 Adozione Variante al Piano Stralcio per l'Assetto Idrogeologico - Assetto idraulico per settori di territorio comunale di Polignano a Mare (BA)
14. Bisceglie (BT) D.SG. n. 381 del 11/06/2019 Adozione Variante al Piano Stralcio per l'Assetto Idrogeologico - Assetto idraulico per settori di territorio comunale di Bisceglie (BT)
15. Lizzanello (LE) D.SG. n. 401 del 14/06/2019 Adozione Variante al Piano Stralcio per l'Assetto Idrogeologico - Assetto geomorfologico per settori di territorio comunale di Lizzanello (LE) G.U. sg. 158 del 8/07/2019
16. Carpignano Salentino (LE) D.SG. n. 402 del 14/06/2019 Adozione Variante al Piano Stralcio per l'Assetto Idrogeologico - Assetto geomorfologico per settori di territorio comunale di Carpignano Salentino (LE) G.U. sg. 158 del 8/07/2019
17. Palma Campania (NA) D.SG. n. 537 del 2/09/2019 Adozione Progetto di Variante al Piano Stralcio per l'Assetto Idrogeologico - Rischio da frana relativamente alla porzione di territorio del comune di Palma Campania alla Via Provinciale per Castello BURC n. 55 del 23 Settembre 2019
18. Pozzuoli (NA) D.SG. n. 539 del 2/09/2019 Adozione della Variante al Piano Stralcio per l'Assetto Idrogeologico - Rischio da frana relativamente alla porzione di territorio del comune di Pozzuoli, località Cigliano. BURC n. 55 del 23 Settembre 2019
19. Quarto (NA) D.SG. n. 540 del 2/09/2019 Adozione della Variante al Piano Stralcio per l'Assetto Idrogeologico - Rischio da frana relativamente alla porzione di territorio del comune di Quarto alla Via Cesapepere. BURC n. 55 del 23 Settembre 2019
20. Napoli (NA) D.SG. n. 541 del 2/09/2019 Adozione della Variante al Piano Stralcio per l'Assetto Idrogeologico - Rischio da frana relativamente ad una porzione del pendio ubicato a valle di Via Posillipo nel territorio del comune di Napoli, al civico n.51-52. BURC n. 55 del 23 Settembre 2019
21. Presenzano (CE) D.SG. n. 542 del 2/09/2019 Adozione della Variante al Piano Stralcio per l'Assetto Idrogeologico - Rischio da frana relativamente ai settori di territorio del comune di Presenzano (CE) alle località Fossa della Neve, Presenzano Est, Pietra Liscia e Masseria Quercia BURC n. 55 del 23 Settembre 2019
22. Pietravairano (CE) D.SG. n. 543 del 2/09/2019 Adozione della Variante al Piano Stralcio per l'Assetto Idrogeologico - Rischio da frana - bacino Liri - Garigliano e Volturno relativamente ad una porzione di territorio del Comune di Pietravairano (CE). BURC n. 55 del 23 Settembre 2019
23. Napoli (NA) D.SG. n. 544 del 2/09/2019 Adozione della Variante al Piano Stralcio per l'Assetto Idrogeologico - Rischio da frana - relativamente all'area sita in Vico Molo alle Due Porte nel comune di Napoli. BURC n. 55 del 23 Settembre 2019
24. Limatola (BN) D.SG. n. del 607 30/09/2019 Adozione della Variante al Piano Stralcio per l'Assetto Idrogeologico - Rischio da frana - relativamente al territorio comunale di Limatola (BN)
25. Mercogliano (AV) D.SG. n. del 608 30/09/2019 Adozione della Variante al Piano Stralcio per l'Assetto Idrogeologico - Rischio da frana - relativamente al territorio comunale di Mercogliano (AV)
26. Lettere (NA) D.SG. n. del 611 30/09/2019 Adozione della Variante al Piano Stralcio per l'Assetto Idrogeologico - Rischio da frana - relativamente all'area sita in Via Capomazza nel comune di Lettere (NA).

nb. non risultano record riguardanti la Calabria

Piani Stralcio di Bacino e Varianti

Piani Stralcio di Bacino delle Unit of Management (ex Autorità di Bacino)

Modifiche e Varianti al Piano Stralcio Assetto Idrogeologico - Rischio da Frana e Rischio Idraulico

Modifiche al PAI

Varianti al PAI

Varianti al Piano Stralcio per l'Assetto Idrogeologico ai sensi degli artt. 66, 67 e 68 del D.Lgs. 152/06

Decreti SG di Adozione Progetto di Variante

Delibere CIP Adozione Progetto di Variante

Decreti SG di Adozione Variante

ANNO 2019

ANNO 2018

ANNO 2017

Delibere CIP di Adozione Variante

DPCM di approvazione

Varianti al Piano Stralcio Erosione Costiera

### Decreti Segretario Generale (S.G.) di Adozione Varianti

ai sensi degli artt. 66,67 e 68 del D.Lgs. 152/06

ANNO 2019

ANNO 2018

ANNO 2017

Home » Modifiche e Varianti al Piano Stralcio Assetto Idrogeologico - Rischio da Frana e Rischio Idraulico » Varianti al PAI » Varianti ai Piani Stralcio per l'Assetto Idrogeologico ai sensi degli artt. 66, 67 e 68 del D.Lgs. 152/06 » Decreti SG di Adozione Variante

### Decreti Segretario Generale (S.G.) di Adozione Varianti - Anno 2018

ai sensi degli artt. 66,67 e 68 del D.Lgs. 152/06

<https://www.distrettoappenninomeridionale.it/index.php/varianti-al-piano-stralcio-assetto-idrogeologico-menu/varianti-al-pai-menu/varianti-ai-piani-stralcio-per-l-assetto-idrogeologico-ai-sensi-degli-artt-66-67-e-68-del-d-lgs-152-06-menu/decreti-sg-di-adozione-variante-menu/anno-2018-menu>

Piani Stralcio di Bacino e Varianti

Piani Stralcio di Bacino delle Unit of Management (ex Autorità di Bacino)

Modifiche e Varianti al Piano Stralcio Assetto Idrogeologico - Rischio da Frana e Rischio Idraulico

Modifiche al PAI

Varianti al PAI

Varianti al Piano Stralcio per l'Assetto Idrogeologico ai sensi degli artt. 66, 67 e 68 del D.Lgs. 152/06

Decreti SG di Adozione Progetto di Variante

Delibere CIP Adozione Progetto di Variante

Decreti SG di Adozione Variante

ANNO 2019

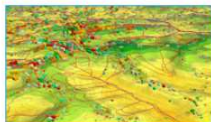
ANNO 2018

ANNO 2017

Delibere CIP di Adozione Variante

DPCM di approvazione

Varianti al Piano Stralcio Erosione Costiera



### Decreti Segretario Generale (S.G.) di Adozione Varianti - Anno 2018

ai sensi degli artt. 66,67 e 68 del D.Lgs. 152/06

Comune	Decreto S.G. di Adozione Variante	Oggetto	Pubbl. su Gazzetta Ufficiale	Pubbl. su Bollettino Ufficiale Regionale	Ulteriori atti di procedimento	scarica
Carife (AV), Fragneto Monforte (BN), Mirabella Eclano (AV), San Leucio del Sannio (BN), Ceppaloni (BN) e Vallata (AV)	D.SG. n. 586 del 08/01/2018	Adozione Variante al Piano Stralcio per l'Assetto Idrogeologico - Rischio da frana relativamente a settori di territorio dei comuni di Carife (AV), Fragneto Monforte (BN), Mirabella Eclano (AV), San Leucio del Sannio (BN), Ceppaloni (BN) e Vallata (AV)	G.U. sg. 275 del 26/11/2018	BUR n. 82 del 12/11/18	Delibera CIP	
Giugliano di Napoli (NA) - loc. Via Madonna del Pantano 146; Napoli - loc. Via Salita della Grotta, 24; Baiano e Avella (AV)	D.SG. n. 587 del 08/01/2018	Adozione Variante al Piano Stralcio per l'Assetto Idrogeologico - Rischio da frana relativamente a settori di territorio dei comuni di Giugliano di Napoli (NA) - loc. Via Madonna del Pantano 146; Napoli - loc. Via Salita della Grotta, 24; Baiano e Avella (AV)	G.U. sg. 275 del 26/11/2018	BUR n. 82 del 12/11/18	Delibera CIP	
Casandrino (NA), Melito di Napoli (NA), Sant'Arpino (NA), Sant'Antimo (NA), Frattamaggiore (NA), Frattaminore (NA), Grumo Nevano (NA), Mugnano di Napoli (NA)	D.SG. n. 297 del 29/05/2018	Adozione Variante al Piano Stralcio per l'Assetto Idrogeologico - Rischio da frana relativamente a settori di territorio dei comuni di Casandrino (NA), Melito di Napoli (NA), Sant'Arpino (NA), Sant'Antimo (NA), Frattamaggiore (NA), Frattaminore (NA), Grumo Nevano (NA), Mugnano di Napoli (NA)			Delibera CIP	

nb. non risultano record riguardanti la Calabria

- Piani Stralcio di Bacino e Varianti
- Piani Stralcio di Bacino delle Unit of Management (ex Autorità di Bacino)
- Modifiche e Varianti al Piano Stralcio Assetto Idrogeologico - Rischio da Frana e Rischio Idraulico
- Modifiche al PAI
- Varianti al PAI
- Varianti ai Piani Stralcio per l'Assetto Idrogeologico ai sensi degli artt. 66, 67 e 68 del D.Lgs. 152/06
- Decreti SG di Adozione Progetto di Variante
- Delibere CIP Adozione Progetto di Variante
- Decreti SG di Adozione Variante
- ANNO 2019
- ANNO 2018
- ANNO 2017
- Delibere CIP di Adozione Variante
- DPCM di approvazione
- Varianti al Piano Stralcio Erosione Costiera

### Decreti Segretario Generale (S.G.) di Adozione Varianti

ai sensi degli artt. 66,67 e 68 del D.Lgs. 152/06



ANNO 2019



ANNO 2018



ANNO 2017

Home | Modifiche e Varianti al Piano Stralcio Assetto Idrogeologico - Rischio da Frana e Rischio Idraulico | Varianti al PAI | Varianti ai Piani Stralcio per l'Assetto Idrogeologico ai sensi degli artt. 66, 67 e 68 del D.Lgs. 152/06 | Decreti SG di Adozione Variante

### Decreti Segretario Generale (S.G.) di Adozione Varianti - Anno 2017

ai sensi degli artt. 66,67 e 68 del D.Lgs. 152/06

<https://www.distrettoappenninomeridionale.it/index.php/varianti-al-piano-stralcio-assetto-idrogeologico-menu/varianti-al-pai-menu/varianti-ai-piani-stralcio-per-l-assetto-idrogeologico-ai-sensi-degli-artt-66-67-e-68-del-d-lgs-152-06-menu/decreti-sg-di-adozione-variante-menu/anno-2017-menu>

Piani Stralcio di Bacino e Varianti

Piani Stralcio di Bacino delle Unit of Management (ex Autorità di Bacino)

Modifiche e Varianti al Piano Stralcio Assetto Idrogeologico - Rischio da Frana e Rischio Idraulico

Modifiche al PAI

Varianti al PAI

Varianti ai Piani Stralcio per l'Assetto Idrogeologico ai sensi degli artt. 66, 67 e 68 del D.Lgs. 152/06

Decreti SG di Adozione Progetto di Variante

### Decreti Segretario Generale (S.G.) di Adozione Varianti - Anno 2017

ai sensi degli artt. 66,67 e 68 del D.Lgs. 152/06

Comune	Decreto S.G. di Adozione Variante	Oggetto	Pubbl. su Gazzetta Ufficiale	Pubbl. su Bollettino Ufficiale Regionale	Ulteriori atti di procedimento	scarica
Territorio del bacino interregionale del fiume Trigno e del bacino regionale del	D.SG. n. 156 del 07/12/2017	Decreto di Adozione del Piano Stralcio per l'assetto Idrogeologico	G.U. sg. n. 70 del 24/03/2018	BURA n. 12 del 21/03/2018 BURC n. 27 del 3/04/2018		

Comune

Decreto S.G. di Adozione Variante

Oggetto

Pubbl. su Gazzetta Ufficiale

Pubbl. su Bollettino Ufficiale Regionale

Ulteriori atti di procedimento

scarica

Territorio del bacino interregionale del fiume Trigno e del bacino regionale del fiume Biferno e minori D.SG. n. 156 del 07/12/2017 Decreto di Adozione del Piano Stralcio per l'assetto Idrogeologico G.U. sg. n. 70 del 24/03/2018

BURA n. 12 del 21/03/2018

BURC n. 27 del 3/04/2018

BURP n. 44 del 29/03/2018

- Altamura (BA), Albano di Lucania (PZ), Cersosimo (PZ), Grassano (MT), Gravina In Puglia (BA), Lauria (PZ), Marsico Nuovo (PZ), Oriolo (CS) e Potenza (PZ); Montalbano Jonico (MT); Matera (MT), Gravina In Puglia (BA) e Poggiorsini (BA) D.SG. n. 444 del 07/12/2017 Decreto Adozione, ai sensi dell'art.12, co. 7 del D.M. n. 294 del 25.10.2016, del 1° e 2° aggiornamento annuale 2016 del P.A.I. aree di versante e fasce fluviali, G.U. sg. n. 77 del 3/04/2018
- Albano di Lucania (PZ) Maratea (PZ), Potenza (PZ), Tito (PZ), Maratea (PZ), Craco (MT) D.SG. n. 445 del 07/12/2017 Decreto Adozione, ai sensi dell'art.12, co. 7 del D.M. n. 294 del 25.10.2016, del 1° aggiornamento annuale 2017 del P.A.I. aree di versante, G.U. sg. n. 77 del 3/04/2018 **Delibera CIP**
- Castel San Giorgio (SA), fraz. Aiello; Pollena Trocchia (NA) loc. porzione ter. Com; Tufino (NA) Cava alla Via Epitaffio; Monte di Procida (NA) - loc. Via Torregaveta; Sirignano (AV) - loc. Tagliata; Montoro (AV) loc. Madonelle alla frazione Piano; Gragnano (NA) loc. Via Cupa Perillo; Napoli (NA) loc. Via Tito Livio; Napoli (NA) loc. Via Marechiaro n. 88bis; Napoli (NA) Loc. Via Pisani; Torre del Greco (NA) D.SG. n. 446 del 07/12/2017 Decreto di Presa d'atto ai sensi dell'art.12, co. 7 del D.M. n. 294 del 25.10.2016 della "Variante al Piano Stralcio per l'Assetto Idrogeologico" dell'ex Autorità di Bacino della Campania Centrale G.U. sg. n. 77 del 3/04/2018 BURC n. 28 del 9/04/2018
- Sarno (SA) loc. Beveraturo, Napoli loc. Parco Grifeo, Napoli loc. Via Chiaia 149/A, Napoli loc. Via Mergellina, 23, Napoli loc. Via T. Tasso 468/A, Taurano (AV), Taurano (AV) Seconda proposta, Sirignano (AV), Nocera Sup. (SA) loc. Via Nazionale, Castellammare di Stabia (NA) e Nocera Sup (SA) Loc. Citola, dell'Autorità di Bacino della Campania Centrale D.SG. n. 447 del 07/12/2017 Decreto di adozione, ai sensi dell'art.12, co. 7 del D.M. n. 294 del 25.10.2016, della "Variante al Piano Stralcio per l'Assetto Idrogeologico" G.U. sg. n. 77 del 3/04/2018 BURC n. 28 del 9/04/2018 **Delibera CIP**
- Comuni di Ravello (SA), loc. S.Pietro; Pellezzano (SA), loc. Coperchia - Meca; Montecorvino Rovella (SA), loc. Via Lazio e loc. Votrari; Furore (SA), loc. Pedata; Salerno (SA), loc. Monticelli; Castel San Lorenzo (SA), loc. Vallone Pulcino; Sant'Angelo Le Fratte (PZ), loc. Cava di calcare in località Tuoppo; Pollica (SA), loc. Lesche e alla Variante al Piano Stralcio Erosione Costiera per porzioni del territorio comunale di Castellabate, loc. Ogliastro Marina D.SG. n. 448 del 07/12/2017 Decreto di Presa d'atto, ai sensi dell'art.12, co. 7 del D.M. n. 294 del 25.10.2016, della "Variante al Piano Stralcio per l'Assetto Idrogeologico" G.U. sg. n. 77 del 3/04/2018 BUR n. 28 del 9/04/2018
- Salerno (SA) - loc. Via Ligea 26-28; Tramonti (SA) - Frazione Corsano loc. Ficcia; Cava dei Tirreni (SA) - loc. San Pietro; Ravello (SA) - loc. Via Crocille; Montecorvino Pugliano (SA) - loc. San Vito; Pellezzano (SA) - loc. Coperchia; Pollica (SA) - loc. S.Maria delle Grazie. D.SG. n. 449 del 07/12/2017 Decreto di adozione della Variante al Piano Assetto Idrogeologico G.U. sg. n. 77 del 3/04/2018 BURC n. 28 del 9/04/2018
- bacini idrografici in Destra e in Sinistra Sele ed Interregionale del Fiume Sele". D.SG. n. 450 del 07/12/2017 450 Decreto di Presa d'atto del "Testo Unico Coordinato delle Norme di Attuazione dei PSAI G.U. sg. n. 77 del 3/04/2018 BUR n. 28 del 9/04/2018
- Sant'Elia Fiumerapido (FR) e Villa Santa Lucia (FR). D.SG. n. 451 del 07/12/2017 Decreto di adozione della Variante al Piano Stralcio per l'Assetto Idrogeologico rischio da frana G.U. sg. n. 77 del 3/04/2018 BUR n. 22 del 15/03/2018
- Bovino (FG). D.SG. n. 452 del 07/12/2017 Decreto di Adozione della Variante al Piano Stralcio di Bacino per l'Assetto Idrogeologico - assetto geomorfologico relativamente G.U. sg. n. 77 del 3/04/2018 BURP n. 38 del 15/03/2018
- Castro (LE) D.SG. n. 453 del 07/12/2017 Decreto di Adozione della Variante al Piano Stralcio di Bacino per l'Assetto Idrogeologico - assetto geomorfologico G.U. sg. n. 77 del 3/04/2018 BURP n. 38 del 15/03/2018
- Mesagne (BR) D.SG. n. 454 del 07/12/2017 Decreto di Adozione della Variante al Piano Stralcio di Bacino per l'Assetto Idrogeologico - assetto geomorfologico G.U. sg. n. 77 del 3/04/2018 BURP n. 38 del 15/03/2018
- Ostuni (BR) D.SG. n. 455 del 07/12/2017 Decreto di Adozione della Variante al Piano Stralcio di Bacino per l'Assetto Idrogeologico - assetto geomorfologico relativamente a settori di territorio del comune di Ostuni (BR) G.U. sg. n. 77 del 3/04/2018 BURP n. 38 del 15/03/2018

13. Brindisi (BR) D.SG. n. 456 del 07/12/2017 n. 456 Decreto di Adozione della Variante al Piano Stralcio di Bacino per l'Assetto Idrogeologico - assetto idraulico relativamente a settori di territorio del comune di Brindisi G.U. sg. n. 77 del 3/04/2018 BURP n. 38 del 15/03/2018
14. Campi Salentina (LE) D.SG. n. 457 del 07/12/2017 n. 457 Decreto di Adozione della Variante al Piano Stralcio di Bacino per l'Assetto Idrogeologico - assetto idraulico relativamente a settori di territorio del comune di Campi Salentina
15. Carovigno (BR) D.SG. n. 458 del 07/12/2017 n. 458 Decreto di Adozione della Variante al Piano Stralcio di Bacino per l'Assetto Idrogeologico - assetto idraulico relativamente a settori di territorio del comune di Carovigno
16. Castellana Grotte (TA) D.SG. n. 459 del 07/12/2017 n. 459 Decreto di Adozione della Variante al Piano Stralcio di Bacino per l'Assetto Idrogeologico - assetto idraulico relativamente a settori di territorio del comune di Castellana Grotte
17. Erchie D.SG. n. 460 del 07/12/2017 n. 460 Decreto di Adozione della Variante al Piano Stralcio di Bacino per l'Assetto Idrogeologico - assetto idraulico relativamente a settori di territorio del comune di Erchie
18. Bovino, Carapelle, Castelluccio dei Sauri, Cerignola, Foggia, Lucera, Manfredonia, Ortona, Orsara di Puglia, Orta Nova, Panni, San Giovanni Rotondo, San Marco in Lamis, Troia e Zapponea D.SG. n. 461 del 07/12/2017 n. 461 Decreto di Adozione della Variante al Piano Stralcio di Bacino per l'Assetto Idrogeologico - assetto idraulico relativamente a settori di territorio dei comuni di Bovino, Carapelle, Castelluccio dei Sauri, Cerignola, Foggia, Lucera, Manfredonia, Ortona, Orsara di Puglia, Orta Nova, Panni, San Giovanni Rotondo, San Marco in Lamis, Troia e Zapponea
19. Martina Franca D.SG. n. 462 del 07/12/2017 n. 462 Decreto di Adozione della Variante al Piano Stralcio di Bacino per l'Assetto Idrogeologico - assetto idraulico relativamente a settori di territorio del comune di Martina Franca
20. Otranto e Giurdignano D.SG. n. 463 del 07/12/2017 n. 463 Decreto di Adozione della Variante al Piano Stralcio di Bacino per l'Assetto Idrogeologico - assetto idraulico relativamente a settori di territorio dei comuni di Otranto e Giurdignano
21. Polignano a Mare D.SG. n. 464 del 07/12/2017 n. 464 Decreto di Adozione della Variante al Piano Stralcio di Bacino per l'Assetto Idrogeologico - assetto idraulico relativamente a settori di territorio del comune di Polignano a Mare
22. Porto Cesareo D.SG. n. 465 del 07/12/2017 n. 465 Decreto di Adozione della Variante al Piano Stralcio di Bacino per l'Assetto Idrogeologico - assetto idraulico relativamente a settori di territorio del comune di Porto Cesareo
23. Rodi Garganico D.SG. n. 466 del 07/12/2017 n. 466 Decreto di Adozione della Variante al Piano Stralcio di Bacino per l'Assetto Idrogeologico - assetto idraulico relativamente a settori di territorio del comune di Rodi Garganico
24. Triggiano D.SG. n. 467 del 07/12/2017 n. 467 Decreto di Adozione della Variante al Piano Stralcio di Bacino per l'Assetto Idrogeologico - assetto idraulico relativamente a settori di territorio del comune di Triggiano
25. Squinzano D.SG. n. 468 del 07/12/2017 n. 468 Decreto di Adozione della Variante al Piano Stralcio di Bacino per l'Assetto Idrogeologico - assetto idraulico relativamente a settori di territorio del comune di Squinzano
26. Minervino di Lecce D.SG. n. 469 del 07/12/2017 n. 469 Decreto di Adozione del Piano Stralcio di Bacino per l'Assetto Idrogeologico relativamente a settori di territorio del comune di Minervino di Lecce
27. Aielli (AQ) D.SG. n. 470 del 07/12/2017 n. 470 Decreto di Adozione della Variante al Piano Stralcio di Bacino per l'Assetto Idrogeologico relativamente a settori di territorio del comune di Aielli (AQ) G.U. sg. n. 77 del 3/04/2018 BUR n. 12 del 21/03/2018
28. Carife (AV), Fragneto Monforte (BN), Mirabella Eclano (AV), San Leucio del Sannio (BN), Ceppaloni (BN), Vallata (AV), D.SG. n. 471 del 07/12/2017 n. 471 Decreto di Adozione della Variante al Piano Stralcio di Bacino per l'Assetto Idrogeologico relativamente a settori di territori dei comuni di Carife (AV), Fragneto Monforte (BN), Mirabella Eclano (AV), San Leucio del Sannio (BN), Ceppaloni (BN), Vallata (AV). G.U. sg. n. 77 del 3/04/2018 BURC n. 28 del 4/04/2018
29. Ruffano (LE). D.SG. n. 473 del 07/12/2017 n. 473 Decreto di Adozione della Variante al Piano Stralcio di Bacino per l'Assetto Idrogeologico relativamente a settori di territori dei comuni di Ruffano (LE).
30. Matino (LE). D.SG. n. 474 del 07/12/2017 n. 474 Decreto di Adozione della Variante al Piano Stralcio di Bacino per l'Assetto Idrogeologico relativamente a settori di territori dei comuni di Matino (LE). G.U. sg. n. 77 del 3/04/2018 BURP n. 38 del 15/03/2018 D.SG. n. 498 del 07/12/2017 n. 498 Modifica art. 2 Decreti del Segretario Generale del 07 dicembre 2017 numeri 444, 445, 446, 447, 448, 449, 450, 451, 452, 453, 454, 455, 456, 459, 460, 461, 462, 463, 465, 466, 467, 468, 469 e 474.

Dei suddetti record, soltanto il seguente presenta un riferimento a un centro abitato calabrese.

<p>Altamura (BA), Albano di Lucania (PZ), Cersosimo (PZ), Grassano (MT), Gravina In Puglia (BA), Lauria (PZ), Marsico Nuovo (PZ), Oriolo (CS) e Potenza (PZ); Montalbano Jonico (MT); Matera (MT), Gravina In Puglia (BA) e Poggiorsini (BA)</p>	<p>D.SG. n. 444 del 07/12/2017</p>	<p>Decreto Adozione, ai sensi dell'art.12, co. 7 del D.M. n. 294 del 25.10.2016, del 1° e 2° aggiornamento annuale 2016 del P.A.I. aree di versante e fasce fluviali.</p>	<p>G.U. sg. n. 77 del 3/04/2018</p>			
--	------------------------------------	---	-------------------------------------	--	--	---



Piani Stralcio di Bacino e Varianti

Piani Stralcio di Bacino delle Unit of Management (ex Autorità di Bacino)

Modifiche e Varianti al Piano Stralcio Assetto Idrogeologico - Rischio da Frana e Rischio Idraulico

Modifiche al PAI

Varianti al PAI

Varianti ai Piani Stralcio per l'Assetto Idrogeologico ai sensi degli artt. 66, 67 e 68 del D.Lgs. 152/06

Decreti SG di Adozione Progetto di Variante


Delibere CIP Adozione Progetto di Variante

Decreti SG di Adozione Variante

Delibere CIP di Adozione Variante

DPCM di approvazione

Varianti al Piano Stralcio Erosione Costiera



### Varianti al PAI

ai sensi degli artt. 66,67 e 68 del D.Lgs. 152/06

Decreti SG di Adozione Progetto di Variante

Delibere CIP Adozione Progetto di Variante

Decreti SG di Adozione Variante

Delibere CIP di Adozione Variante

DPCM di approvazione

Home | Modifiche e Varianti al Piano Stralcio Assetto Idrogeologico - Rischio da Frana e Rischio Idraulico | Varianti al PAI | Varianti ai Piani Stralcio per l'Assetto Idrogeologico ai sensi degli artt. 66, 67 e 68 del D.Lgs. 152/06

### Delibere Conferenza Istituzionale Permanente (C.I.P.) di Adozione Variante

ai sensi degli artt. 66,67 e 68 del D.Lgs. 152/06

<https://www.distrettoappenninomeridionale.it/index.php/varianti-al-piano-stralcio-assetto-idrogeologico-menu/varianti-al-pai-menu/varianti-ai-piani-stralcio-per-l-assetto-idrogeologico-ai-sensi-degli-artt-66-67-e-68-del-d-lgs-152-06-menu/delibere-cip-di-adozione-variante-menu>

Piani Stralcio di Bacino e Varianti

Piani Stralcio di Bacino delle Unit of Management (ex Autorità di Bacino)

Modifiche e Varianti al Piano Stralcio Assetto Idrogeologico - Rischio da Frana e Rischio Idraulico

Modifiche al PAI

Varianti al PAI

Varianti ai Piani Stralcio per l'Assetto Idrogeologico ai sensi degli artt. 66, 67 e 68 del D.Lgs. 152/06

Decreti SG di Adozione Progetto di Variante

Delibere CIP Adozione Progetto di Variante

Decreti SG di Adozione Variante

Delibere CIP di Adozione Variante

DPCM di approvazione

### Delibere Conferenza Istituzionale Permanente (C.I.P.) di Adozione Variante

ai sensi degli artt. 66,67 e 68 del D.Lgs. 152/06

ANNO 2019

ANNO 2018

ANNO 2017

## Delibere Conferenza Istituzionale Permanente (C.I.P.) di Adozione Varianti - Anno 2019

ai sensi degli artt. 66,67 e 68 del D.Lgs. 152/06

<https://www.distrettoappenninomeridionale.it/index.php/varianti-al-piano-stralcio-assetto-idrogeologico-menu/varianti-al-pai-menu/varianti-ai-piani-stralcio-per-l-assetto-idrogeologico-ai-sensi-degli-artt-66-67-e-68-del-d-lgs-152-06-menu/delibere-cip-di-adozione-variante-menu/anno-2019-menu>

Piani Stralcio di Bacino e Varianti

Piani Stralcio di Bacino delle Unit of Management (ex Autorità di Bacino)

Modifiche e Varianti al Piano Stralcio Assetto Idrogeologico - Rischio da Frana e Rischio idraulico

Modifiche al PAI

Varianti al PAI

Varianti ai Piani Stralcio per l'Assetto Idrogeologico ai sensi degli artt. 66, 67 e 68 del D.Lgs. 152/06

Decreti SG di Adozione Progetto di Variante

Delibere CIP Adozione Progetto di Variante

Decreti SG di Adozione Variante

Delibere CIP di Adozione Variante

## Delibere Conferenza Istituzionale Permanente (C.I.P.) di Adozione Varianti - Anno 2019

ai sensi degli artt. 66,67 e 68 del D.Lgs. 152/06

Comune	Delibera C.I.P. di Adozione Variante	Oggetto	Pubbl. su Gazzetta Ufficiale	Pubbl. su Bollettino Ufficiale Regionale	scarica
Massa d'Albe (AQ), Aielli (AQ), Collelongo (AQ) - Regione Abruzzo		Adozione Variante al Piano Stralcio per l'Assetto idrogeologico - rischio da frana (Units of Management Volturmo e Liri-Garigliano)	GAZZETTA UFFICIALE DELLA REPUBBLICA ITALIANA Serie generale - n. 9814 del 14-04-2020		
Limatola (BN), Mercogliano (AV), Pietravairano (CE), Presenzano (CE) - Regione Campania	Delibera n. 4.1 del 20 dicembre 2019				
Ausonia (FR), Bellegra (RM), Castelliri (FR), Genazzano (RM), Morolo (FR), Paliano (FR), Serrone (FR), Torrice (FR)					

Comune

Delibera C.I.P. di Adozione Variante

Oggetto

Pubbl. su Gazzetta Ufficiale

Pubbl. su Bollettino Ufficiale Regionale

scarica

1. Massa d'Albe (AQ), Aielli (AQ), Collelongo (AQ) - Regione Abruzzo, Limatola (BN), Mercogliano (AV), Pietravairano (CE), Presenzano (CE) - Regione Campania, Ausonia (FR), Bellegra (RM), Castelliri (FR), Genazzano (RM), Morolo (FR), Paliano (FR), Serrone (FR), Torrice (FR) - Regione Lazio, Delibera n. 4.1 del 20 dicembre 2019 Adozione Variante al Piano Stralcio per l'Assetto idrogeologico - rischio da frana (Units of Management Volturmo e Liri-Garigliano), GAZZETTA UFFICIALE DELLA REPUBBLICA ITALIANA Serie generale - n. 9814 del 14-04-2020
2. Lettere (NA), Monte di Procida (NA), Napoli (NA), Palma Campania (NA), Pozzuoli (NA), Quarto (NA) - Delibera n. 4.2 del 20 dicembre 2019 Adozione Variante al Piano Stralcio per l'Assetto idrogeologico - rischio da frana (Units of Management Regionale Campania Nord Occidentale e Sarno) - GAZZETTA UFFICIALE DELLA REPUBBLICA ITALIANA Serie generale - n. 9814 del 14-04-2020
3. Montecorvino Pugliano (SA), Torrente Fuorni di Salerno, Felitto (SA) centro urbano, Delibera n. 4.3 del 20 dicembre 2019 Adozione Variante al Piano Stralcio per l'Assetto idrogeologico - rischio da frana e rischio idraulico (Unit of Management Regionale Destra Sele e Unit of Management Sele) GAZZETTA UFFICIALE DELLA REPUBBLICA ITALIANA Serie generale - n. 9814 del 14-04-2020
4. Andria (BA), Bari (BA), Binetto (BA), Bisceglie (BA), Bitetto (BA), Bitonto (BA), Campignano Salentino (LE), Cassano Murgè (BA), Crottofano (LE), Francavilla Fontana (BR), Gruppo Apula (BA), Ischitella (FG), Laterza (TA), Lizzanello (LE), Massafra (TA), Monopoli (BA), Montetiasi (TA), Oria (BR), Palagianello (TA), Palo del Colle (BA), Polignano a Mare (BA), Rodi Garganico (FG), Ruvo di Puglia (BA), Ruffiano (BA), Santeramo in Colle (BA), San Giorgio Jonico (TA), Taranto (TA), Terlizzi (BA), Toritto (BA), Torre Santa Susanna (BR), Ugento (LE), Vico del Gargano (FG), Delibera n. 4.4 del 20 dicembre 2019 Adozione Variante al Piano Stralcio per l'Assetto idrogeologico - rischio da frana e rischio idraulico (Unit of Management Regionale Puglia e interregionale Ofanto), GAZZETTA UFFICIALE DELLA REPUBBLICA ITALIANA Serie generale - n. 9814 del 14-04-2020

Piani Stralcio di Bacino e Varianti

Piani Stralcio di Bacino delle Unit of Management (ex Autorità di Bacino)

Modifiche e Varianti al Piano Stralcio Assetto Idrogeologico - Rischio da Frana e Rischio Idraulico

Modifiche al PAI

Varianti al PAI

Varianti ai Piani Stralcio per l'Assetto Idrogeologico ai sensi degli artt. 66, 67 e 68 del D.Lgs. 152/06

Decreti SG di Adozione Progetto di Variante

Delibere CIP Adozione Progetto di Variante

Decreti SG di Adozione Variante

Delibere CIP di Adozione Variante

Modifiche al PAI

## Delibere Conferenza Istituzionale Permanente (C.I.P.) di Adozione Variante

ai sensi degli artt. 66,67 e 68 del D.Lgs. 152/06



ANNO 2019



ANNO 2018



ANNO 2017

## Delibere Conferenza Istituzionale Permanente (C.I.P.) di Adozione Varianti - Anno 2018

ai sensi degli artt. 66,67 e 68 del D.Lgs. 152/06

<https://www.distrettoappenninomeridionale.it/index.php/varianti-al-piano-stralcio-assetto-idrogeologico-menu/varianti-al-pai-menu/varianti-ai-piani-stralcio-per-l-assetto-idrogeologico-ai-sensi-degli-artt-66-67-e-68-del-d-lgs-152-06-menu/delibere-cip-di-adozione-variante-menu/anno-2018-menu>

Comune

Delibera C.I.P. di Adozione Variante

Oggetto

Pubbl. su Gazzetta Ufficiale

Pubbl. su Bollettino Ufficiale Regionale

scarica

1. Giugliano di Napoli (NA) loc. Via Madonna del Pantano 146, Napoli - loc. Via Salita della Grotta 2, Baiano (AV) e Avella (AV), Delibera CIP n. 2 del 16/10/2018, Adozione Variante al Piano Stralcio per l'Assetto Idrogeologico relativamente ai comuni di Giugliano di Napoli (NA), Baiano (AV) e Avella (AV) G.U. sg. 298 del 24/12/2018 BURC n. 101 del 31/12/2018
2. Casandrino (NA), Melito di Napoli (NA), Sant'antimo (NA), Frattamaggiore (NA), Frattaminore (NA), Grumo Nevano (NA), Mugnano di Napoli (NA) e Sant'Arpino (CE) Delibera CIP n. 3 del 16/10/2018 Adozione Variante al Piano Stralcio per l'Assetto Idrogeologico relativamente ai comuni di Casandrino (NA), Melito di Napoli (NA), Sant'antimo (NA), Frattamaggiore (NA), Frattaminore (NA), Grumo Nevano (NA), Mugnano di Napoli (NA) e Sant'Arpino (CE).
3. Carife (AV), Fragneto Monforte (BN), Mirabella Eclano (AV), San Leucio del Sannio (BN), Ceppaloni (BN), Vallata (AV) Delibera CIP n. 4 del 16/10/2018 Adozione Variante al Piano Stralcio per l'Assetto Idrogeologico relativamente ai comuni di Carife (AV), Fragneto Monforte (BN), Mirabella Eclano (AV), San Leucio del Sannio (BN), Ceppaloni (BN), Vallata (AV). G.U. sg. 298 del 24/12/2018 BURC n. 101 del 31/12/2018
4. Forino Delibera CIP n. 5 del 27/12/2018 Adozione delle Misure di Salvaguardia per i territori del Comune di Forino (AV) interessati dal progetto di variante al Piano Stralcio per l'Assetto Idrogeologico-Rischio idraulico dell'ex AdB Regionale della Campania Centrale, (ambito UoM Sarno) contenute nel di adozione DS 691 del 03/12/2018 del citato progetto di variante al Piano Stralcio per l'Assetto Idrogeologico-Rischio idraulico dell'ex AdB Regionale della Campania Centrale.

Piani Stralcio di Bacino e Varianti

Piani Stralcio di Bacino delle Unit of Management (ex Autorità di Bacino)

Modifiche e Varianti al Piano Stralcio Assetto Idrogeologico - Rischio da Frana e Rischio Idraulico

Modifiche al PAI

Varianti al PAI

Varianti ai Piani Stralcio per l'Assetto Idrogeologico ai sensi degli artt. 66, 67 e 68 del D.Lgs. 152/06

Decreti SG di Adozione Progetto di Variante

Delibere CIP Adozione Progetto di Variante

Decreti SG di Adozione Variante

Delibere CIP di Adozione Variante

Modifiche al PAI

## Delibere Conferenza Istituzionale Permanente (C.I.P.) di Adozione Variante

ai sensi degli artt. 66,67 e 68 del D.Lgs. 152/06



ANNO 2019



ANNO 2018



ANNO 2017

## Delibere Conferenza Istituzionale Permanente (C.I.P.) di Adozione Variante - Anno 2017

ai sensi degli artt. 66,67 e 68 del D.Lgs. 152/06

<https://www.distrettoappenninomeridionale.it/index.php/varianti-al-piano-stralcio-assetto-idrogeologico-menu/varianti-al-pai-menu/varianti-ai-piani-stralcio-per-l-assetto-idrogeologico-ai-sensi-degli-artt-66-67-e-68-del-d-lgs-152-06-menu/delibere-cip-di-adozione-variante-menu/anno-2017-menu>

Comune

Delibera C.I.P. di Adozione Variante

Oggetto  
Pubbl. su Gazzetta Ufficiale

Pubbl. su Bollettino Ufficiale Regionale  
Ulteriori atti di procedimento

- scarica
1. bacini idrografici Interregionale Trigno e Regionale Biferno e Minori Delibera n. 3 del 23/05/2017, Adozione Piani Stralcio per l'Assetto Idrogeologico relativi al bacino interregionale del Fiume Trigno e al Bacino Regionale del fiume Biferno e Minori [DPCM DI APPROVAZIONE DEL 19 GIUGNO 2019](#)
  2. Villa Santa Lucia (FR) e Sant'Elia Fiumerapido (FR) Delibera n. 4 del 14/12/2017 Adozione Variante al Piano stralcio per l'Assetto Idrogeologico - rischio da frana [DPCM DI APPROVAZIONE DEL 19 GIUGNO 2019](#)
  3. Adozione 2° agg. del 2016 per i Comuni: Albano di Lucania (PZ) - Cersosimo (PZ), Lauria (PZ), Potenza (PZ), Montalbano Joinco (MT) Grassano (MT), Gravina in Puglia (BA), Marsico Nuovo (PZ) Oriolo (CS), altamura (BA), Matera (MT), Gravina in Puglia (BA), Poggiorsini (BA). Adozione 1° agg. del 2017 per i comuni di Albano di Lucania (PZ) Maratea (PZ), Potenza (PZ), Tito (PZ), Maratea (PZ), Craco (MT). Delibera n. 5 del 14/12/2017 Adozione del 2° aggiornamento 2016 e del 1° aggiornamento del 2017 del P.A.I. dell'ex AdB interregionale Basilicata
  4. Bovino (FG), Castro (LE), Mesagne (BR), Ostuni (BR), Matino (LE); Campi Salentina (LE), Carovigno (BR), Castellaneta (TA), Erchie (BR), Otranto (LE), Giurdignano (LE), Polignano a Mare (BA), Porto Cesareo (LE), Rodi Garganico (FG), Squinzano (LE), Martina Franca (TA), Cerignola (FG), Lucera (FG), Manfredonia (FG), Ortona (FG), Orsara di Puglia (FG) Orta Nova (FG), Panni (FG), S. Giovanni Rotondo (FG), San Marco in Lamis (FG), Squinzano (LE), Troia (FG) e Zapponeta (FG) Delibera n. 6 del 14/12/2017, Adozione Variante al Piano di Bacino Stralcio Idrogeologico - assetto Geomorfologico per i comuni di Bovino (FG), Castro (LE), Mesagne (BR), Ostuni (BR), Matino (LE); Adozione Variante al Piano di Bacino Stralcio Idrogeologico - assetto idraulico per i comuni di Bovino (FG), Castro (LE), Mesagne (BR), Ostuni (BR), Matino (LE); Campi Salentina (LE), Carovigno (BR), Castellaneta (TA), Erchie (BR), Otranto (LE), Giurdignano (LE), Polignano a Mare (BA), Porto Cesareo (LE), Rodi Garganico (FG), Squinzano (LE), Martina Franca (TA), Cerignola (FG), Lucera (FG), Manfredonia (FG), Ortona (FG), Orsara di Puglia (FG) Orta Nova (FG), Panni (FG), S. Giovanni Rotondo (FG), San Marco in Lamis (FG), Squinzano (LE), Troia (FG) e Zapponeta (FG). [DPCM DI APPROVAZIONE DEL 19 GIUGNO 2019](#)
  5. Minervino di Lecce (LE) Delibera n. 7 del 14/12/2017 Adozione Variante al Piano Stralcio per l'Assetto Idrogeologico relativamente al Comune di Minervino di Lecce (LE) [DPCM DI APPROVAZIONE DEL 19 GIUGNO 2019](#)
  6. Salerno, Tramonti, Cava dei Tirreni, Ravello, Montecorvino Pugliano, Pollica, Pellezzano, Delibera n. 8 del 14/12/2017 Adozione Variante al Piano Stralcio per l'Assetto Idrogeologico relativamente ai settori di territorio dei comuni di Salerno, Tramonti, Cava dei Tirreni, Ravello, Montecorvino Pugliano, Pollica, Pellezzano.
  7. Sarno (SA), Napoli (NA), Taurano (AV), Sirignano (AV), Nocera sup (NA), Castellammare di Stabia (NA) Delibera n. 9 del 14/12/2017 Adozione Variante al Piano Stralcio per l'Assetto Idrogeologico relativamente ai settori di territorio dei comuni di Sarno (SA), Napoli (NA), Taurano (AV), Sirignano (AV), Nocera sup (NA), Castellammare di Stabia (NA). [DPCM DI APPROVAZIONE DEL 11 AGOSTO 2019](#)

Tra i suddetti record, soltanto il seguente riguarda la Calabria:

Adozione 2° agg. del 2016 per i Comuni: Albano di Lucania (PZ) - Cersosimo (PZ), Lauria (PZ), Potenza (PZ), Montalbano Joinco (MT) Grassano (MT), Gravina in Puglia (BA), Marsico Nuovo (PZ) Oriolo (CS), altamura (BA), Matera (MT), Gravina in Puglia (BA), Poggiorsini (BA). Adozione 1° agg. del 2017 per i comuni di Albano di Lucania (PZ) Maratea (PZ), Potenza (PZ), Tito (PZ), Maratea (PZ), Craco (MT)	Delibera n. 5 del 14/12/2017	Adozione del 2° aggiornamento 2016 e del 1° aggiornamento del 2017 del P.A.I. dell'ex AdB interregionale Basilicata				
--	------------------------------	---	--	--	--	---

tuttavia, il [link](#) punta al file "Delibera 5 del 14\_12\_2017.pdf"

Piani Stralcio di Bacino e Varianti

Piani Stralcio di Bacino delle Unità di Management (ex Autorità di Bacino)

Modifiche e Varianti al Piano Stralcio Assetto Idrogeologico - Rischio da Frana e Rischio Idraulico

Modifiche al PAI

Varianti al PAI

Varianti al Piano Stralcio per l'Assetto Idrogeologico ai sensi degli artt. 66, 67 e 68 del D.Lgs. 152/06

Decreti SG di Adozione Progetto di Variante

Delibere CIP Adozione Progetto di Variante

Decreti SG di Adozione Variante

Delibere CIP di Adozione Variante

DPCM di approvazione

Varianti al Piano Stralcio Erosione Costiera

Varianti al PAI

ai sensi degli artt. 66,67 e 68 del D.Lgs. 152/06

-  Decreti SG di Adozione Progetto di Variante
-  Delibere CIP Adozione Progetto di Variante
-  Decreti SG di Adozione Variante
-  Delibere CIP di Adozione Variante
-  DPCM di approvazione

Home | Modifiche e Varianti al Piano Stralcio Assetto Idrogeologico - Rischio da Frana e Rischio Idraulico | Varianti al PAI | Varianti ai Piani Stralcio per l'Assetto Idrogeologico ai sensi degli artt. 66, 67 e 68 del D.Lgs. 152/06

Decreti del Presidente del Consiglio dei Ministri - 2019

Approvazione di Varianti al Piano Stralcio Assetto Idrogeologico ai sensi degli artt. 66,67 e 68 del D.Lgs. 152/06

<https://www.distrettoappenninomeridionale.it/index.php/varianti-al-piano-stralcio-assetto-idrogeologico-menu/varianti-al-pai-menu/varianti-ai-piani-stralcio-per-l-assetto-idrogeologico-ai-sensi-degli-artt-66-67-e-68-del-d-lgs-152-06-menu/dpcm-adozione-menu>

Comune	Approvazione di Variante con DPCM	Oggetto	Pubbl. su Gazzetta Ufficiale	scarica
Bovino (FG), Castro (LE), Matino (LE) Mesagne (BR) e Ostuni (BR)	DPCM del 19 giugno 2019	E' approvata la Variante al Piano di bacino stralcio assetto idrogeologico (PAI) - assetto geomorfologico territorio ex Autorità di bacino della Puglia	G.U. n. 194 del 20 agosto 2019	
Brindisi, Campi Salentina (LE), Carovigno (BR), Castellaneta (TA), Erchie (BR), Otranto (LE) Giurdignano (LE), Polignano a Mare (BA), Porto Cesareo (LE), Rodi Garganico (FG), Squinzano (LE), Martina Franca (TA), Triggiano (BA) loc. Lame Sant'Anna e Cutizza; Bovino (FG), Carapelle (FG), Castelluccio dei Sauri (FG), Cerignola (FG), Foggia (FG), Lucera (FG), Manfredonia (FG), Ortona (FG), Orsara di Puglia (FG), Orta Nuova (FG), Panni (FG), San Giovanni Rotondo (FG), San Marco in Lamis (FG), Squinzano (LE), Troia (FG) e Zapponeta (FG)	DPCM del 19 giugno 2019	Approvazione di varianti al Piano di bacino stralcio assetto idrogeologico (PAI) - assetto geomorfologico territorio ex Autorità di bacino della Puglia	G.U. n. 194 del 20 agosto 2019	
Minervino di Lecce (LE)	DPCM del 19 giugno 2019	Approvazione del Piano stralcio assetto idrogeologico del territorio dell'ex Autorità di Bacino della Puglia relativamente al comune di Minervino di Lecce (LE)	G.U. n. 194 del 20 agosto 2019	
bacino interregionale del fiume Trigno e del bacino regionale del fiume Biferno e minori	DPCM del 19 giugno 2019	Approvazione del Piano stralcio per l'assetto idrogeologico (PAI) del bacino interregionale del fiume Trigno e del bacino regionale del fiume Biferno e minori	G.U. n. 194 del 20 agosto 2019	
Villa Santa Lucia (FR) e Sant'Elia Fiumerapido (FR)	DPCM del 19 giugno 2019	Approvazione della variante al Piano stralcio assetto idrogeologico (PAI) - Rischio di frana nei comuni di Villa Santa Lucia e Sant'Elia Fiumerapido della ex Autorità di bacino dei fiumi Liri-Garigliano e Volturno	G.U. n. 194 del 20 agosto 2019	
Sarno (SA), Napoli (NA), Taurano (AV), Sirignano (AV), Nocera sup (NA), Castellammare di Stabia (NA)	DPCM del 11 luglio 2019	Approvazione della Variante al Piano Stralcio per l'Assetto Idrogeologico relativamente ai settori di territorio dei comuni di Sarno (SA), Napoli (NA), Taurano (AV), Sirignano (AV), Nocera sup (NA), Castellammare di Stabia (NA).	G.U. n.213 del 11 settembre 2019	
Altamura (BA), Albano di Lucania (PZ), Cersosimo (PZ), Grassano (MT), Gravina in Puglia (BA), Lauria (PZ), Marsico Nuovo (PZ) Oriolo (CS), Potenza, Montalbano Jonico (MT), Matera e Poggiorsini (BA), Maratea (Pz) Tito (PZ), Craco (MT)	DPCM del 12 novembre 2019	Approvazione del 2° aggiornamento annuale 2016 e del 1° aggiornamento annuale 2017 del Piano di bacino stralcio per la difesa del rischio idrogeologico nel territorio della Basilicata	G.U. n. 265 del 12 novembre 2019	
Salerno (SA), Tramonti (SA), Cava dei Tirreni (SA) Ravello (SA), Montecorvino Pugliano (SA) Pellezzano (SA), Pollica (SA)	DPCM del 12 novembre 2019	Approvazione della Variante al Piano di Bacino Stralcio per l'Assetto Idrogeologico relativamente ad alcune porzioni di territorio site nei comuni della Provincia di Salerno	G.U. n. 265 del 12 novembre 2019	

Altamura (BA), Albano di Lucania (PZ), Cersosimo (PZ), Grassano (MT), Gravina in Puglia (BA), Lauria (PZ), Marsico Nuovo (PZ) Oriolo (CS), Potenza, Montalbano Jonico (MT), Matera e Poggiorsini (BA), Maratea (Pz) Tito (PZ), Craco (MT)	DPCM del 12 novembre 2019	Approvazione del 2° aggiornamento annuale 2016 e del 1° aggiornamento annuale 2017 del Piano di bacino stralcio per la difesa del rischio idrogeologico nel territorio della Basilicata	G.U. n. 265 del 12 novembre 2019
---	---------------------------	---	----------------------------------

per il quale non vi sono link..



\* \* \*